



COMUNE DI MONTAGNA IN VALTELLINA Provincia di Sondrio

Via Piazza n. 296 - 23020 Montagna in Valtellina (SO)
Tel. 0342/380077 - Fax 0342/382040
Partita IVA: 00110940145
PEC: protocollo.montagnainvaltellina@cert.provincia.so.it

SERVIZI TECNICI E SPORTELLINO UNICO DELLE ATTIVITA' PRODUTTIVE
E-mail: tecnico@comune.montagnainvaltellina.so.it

PROCEDIMENTO SUAP RELATIVO AL PERMESSO DI COSTRUIRE IN VARIANTE AL VIGENTE P.G.T. AI SENSI DELL'ART. 97 DELLA L.R. 12/2005 E DELL'ART. 8 DEL D.P.R. 160/2010, PER L'INTERVENTO DI NUOVA LOCALIZZAZIONE DELLO STABILIMENTO RIGAMONTI.

VERBALE RIUNIONE SINCRONA CONFERENZA DI SERVIZI **MARTEDI' 28 FEBBRAIO 2023 - ORE 10:00**

L'anno 2023, il giorno 28 del mese di febbraio, presso la sala consiliare del comune di Montagna in Valtellina in via Piazza n. 296, si è riunita in forma simultanea ed in modalità sincrona la Conferenza di servizi decisoria ai sensi dell'art. 14-ter della Legge 7 agosto 1990, n. 241 e s.m.i., per gli effetti di cui all'art. 8 del D.P.R. 7 settembre 2010, n. 160 e s.m.i., indetta con nota prot. n. 685 del 31.01.2023 per l'esame del progetto presentato dalla società Rigamonti Salumificio S.p.A., per l'intervento di nuova localizzazione del complesso produttivo esistente nel comune di Montagna in Valtellina.

Presidente: Barbara Baldini Sindaco protempore del comune di Montagna in Valtellina.

Segretario verbalizzante: Geom. Paola Pedrolini, Responsabile dei Servizi Tecnici e Sportello Unico delle Attività Produttive del comune di Montagna in Valtellina.

Si procede con la registrazione audio-visiva della seduta.

Il presidente apre la seduta alle 10:15, salutando e ringraziando i rappresentanti delle Amministrazioni ed enti partecipanti, in presenza e da remoto, alla Conferenza di servizi per l'intervento di nuova localizzazione dello stabilimento Rigamonti, in conseguenza del progetto edilizio proposto dalla Rigamonti Salumificio S.p.A.

Sono stati invitati i seguenti enti e soggetti interessati:

- COMUNE DI MONTAGNA IN VALTELLINA
- PROVINCIA DI SONDRIO
- ARPA LOMBARDIA - DIPARTIMENTO DI SONDRIO
- ATS DELLA MONTAGNA SONDRIO
- CORPO NAZIONALE DEI VIGILI DEL FUOCO COMANDO VV.F. DI SONDRIO
- RISERVA NATURALE BOSCO DEI BORDIGHI c/o COMUNITA' MONTANA VALTELLINA DI SONDRIO
- MINISTERO PER I BENI E LE ATTIVITA' CULTURALI SOPRINTENDENZA ARCHEOLOGIA, BELLE ARTI E PAESAGGIO PER LE PROVINCE DI COMO, LECCO, MONZA E BRIANZA, PAVIA, SONDRIO E VARESE
- COMMISSIONE PAESAGGIO DEL COMUNE DI MONTAGNA IN VALTELLINA
- REGIONE LOMBARDIA DIREZIONE GENERALE INFRASTRUTTURE, TRASPORTI E MOBILITÀ SOSTENIBILE
- UFFICIO TERRITORIALE REGIONALE MONTAGNA SONDRIO
- REGIONE LOMBARDIA DIREZIONE GENERALE TERRITORIO E PROTEZIONE CIVILE
- INFRASTRUTTURE MILANO CORTINA 2020-2026 S.p.A. - Commissario Straordinario
- A.N.A.S. S.p.A. COMPARTIMENTO DELLA VIABILITA' PER LA LOMBARDIA

- CAL S.p.A.
- RFI - RETE FERROVIARIA ITALIANA S.P.A.

Enti Gestori Sottoservizi:

- S.EC.AM. S.p.A.
- 2i RETE GAS S.P.A. - AREA OPERATIVA COMO VALTELLINA
- CONSORZIO DELLA MEDIA VALTELLINA PER IL TRASPORTO DEL GAS
- E-DISTRIBUZIONE S.P.A. - MACRO AREA NORD - DTR LOMBARDIA
- TELECOM ITALIA S.P.A. - TELECOM SONDRIO

E.p.c.:

- ARCH. SILVANO MOLINETTI - Consulente Tecnico incaricato dal comune di Montagna in Valtellina
- RIGAMONTI SALUMIFICIO S.P.A. - Proponente
- POLITECNICA BUILDING FOR HUMANS - Progettisti

Al fine di consentire la verifica dei presenti e l'annotazione della partecipazione, in presenza o da remoto, il Presidente chiama in appello le Amministrazioni e gli enti invitati con la nota di indizione e convocazione prot. n. 685 del 31.01.2023.

Risultano presenti i rappresentanti di seguito indicati:

AMMINISTRAZIONI ED ENTI INVITATI	RAPPRESENTANTI DESIGNATI
Comune di Montagna in Valtellina	Barbara Baldini Sindaco protempore - Geom. Pedrolini Paola Responsabile dei Servizi Tecnici e Sportello Unico delle Attività Produttive del comune di Montagna in Valtellina - In presenza
Provincia di Sondrio	Dott.ssa Susanna Lauzi - In presenza
Regione Lombardia	Ing. Paolo Boselli Rappresentante Unico Regionale (RUR), giusta nota protocollo numero A1.2023.0116094 del 24.02.2023 - Arch. Angela Maggioni e Ing. Marco Valerio Cotignola - In collegamento da remoto
Infrastrutture Milano Cortina 2020-2026 S.p.A.	Ing. Carlo Zianna in rappresentanza del Commissario Straordinario, giusta nota prot. SIMICO S.p.A. 00000607-2023 in data 27.02.2023 - In collegamento da remoto
A.N.A.S. S.p.A. Sezione di Sondrio	Capo centro Geom. Luigi Micheli e Geom. Marveggio Stefano - In presenza
2i Rete Gas S.p.A. Area Operativa Como Valtellina	Ing. Luca Casagrande - In collegamento da remoto
Consorzio della Media Valtellina per il Trasporto del Gas	Ing. Dario Belotti - In collegamento da remoto

Partecipano inoltre alla conferenza i soggetti di seguito indicati:

Arch. Silvano Molinetti	Consulente tecnico incaricato dal comune di Montagna in Valtellina - In presenza
Rigamonti Salumificio S.p.A.	Merzari Fabio in qualità di Legale rappresentante - In presenza
Politecnica Building For Humans	Progettisti del soggetto privato proponente l'intervento edilizio (Rigamonti Salumificio S.p.A.): Dott. Corrado Giacobazzi - Arch. Maria Cristina Fregni - Arch. Sonia Porpiglia - Ing. Alessio Gori - Ing. Alessandro Romei - P.I. Emanuela Becchi - In collegamento da remoto
SC Evolution S.p.A.	Proprietaria dell'area oggetto di intervento - Ing. Flavio Ninatta e Avv. Danilo Sava - In presenza

Il Sindaco passa la parola al Geom. Paola Pedrolini Responsabile dei Servizi Tecnici e Sportello Unico delle Attività Produttive del comune di Montagna in Valtellina, per l'illustrazione dei contributi e pareri sinora pervenuti da parte delle Amministrazioni e degli enti invitati, di seguito riportati e riepilogati in ordine cronologico, soffermandosi in particolare e dando lettura dei pareri di ANAS S.p.A. e di RFI - Rete Ferroviaria

<p>ARPA Lombardia - Dipartimento di Lecco - Sondrio</p>	<p>Nota acquisita tramite PEC con prot. n. 755 del 02.02.2023 - Pratica n. 2021.5.43.41 protocollo arpa_mi.2023.0016750 del 02.02.2023, nella quale è comunicato che a decorrere dal primo gennaio 2015 non sono più resi pareri relativi a Piani di lottizzazione e simili, Permessi di costruire (residenziale, commerciale, industriale, agricolo), DIA edilizie e SCIA edilizie, Regolamenti edilizi, Opere pubbliche, Pareri edilizi su progetti presentati al SUAP, precisando che la comunicazione non può essere considerata "equivalente ad assenso senza condizioni", mancando i presupposti normativi, ritenendo comunque opportuno richiamare quanto già fatto osservare in occasione del procedimento di VAS dell'ambito con prot. arpa_mi.2022.0109553 del 07/07/2022 e ricordando all'Amministrazione comunale che il progetto del "Nuovo attraversamento in viadotto della linea ferroviaria Sondrio Tirano" (CUP-181B20000130002) attualmente in fase di progettazione tecnico-economica interessa aree limitrofe al sito oggetto del presente procedimento SUAP</p>
<p>ANAS S.p.A. - Gruppo Ferrovie dello Stato Italiane</p>	<p>Nota acquisita tramite PEC con prot. n. 785 del 06.02.2023 - Protocollo CDG.ST MI. REGISTRO UFFICIALE. U.0082304. 03-02-2023, nella quale è comunicato che "... non è possibile esprimere compiutamente il parere in quanto il tratto della strada statale confinante con l'area di codesta Società è interessato dal progetto denominato "S.S. 38 Tangenziale Sud di Sondrio", attualmente in fase di istruttoria relativamente alla sua fattibilità tecnica ed economica, quindi con tracciato non ancora univocamente definito. Per quanto sopra, nostro malgrado, siamo costretti a dover rimandare l'emissione del parere definitivo a valle della conclusione dell'iter approvativo della conferenza dei servizi sul progetto citato"</p>
<p>Regione Lombardia - ATS Montagna Direzione Sanitaria - Dipartimento Igiene e Prevenzione Sanitaria - Servizio Igiene e Sanità Pubblica, Salute e Ambiente</p>	<p>Nota acquisita tramite PEC con prot. n. 945 del 10.02.2023. Titolario: II.03.05 - Prot. n. 7671/2023, nella quale è comunicata la non competenza e, di conseguenza, la non partecipazione alla Conferenza di Servizi ai sensi del D.Lgs. 222/2016 (Madia), in quanto il parere igienico sanitario è sostituito da un'autocertificazione inerente il rispetto dei requisiti sottoscritta dall'interessato</p>
<p>Comune di Montagna in Valtellina - Commissione Paesaggio</p>	<p>Parere favorevole con prescrizioni in data 21.02.2023</p>
<p>Comunità Montana Valtellina di Sondrio - Riserva Naturale Bosco dei Bordighi</p>	<p>Parere positivo condizionato F. 2.8.0/2020-4 - Protocollo AOO. Comunità Montana Valtellina Sondrio - cm_valte.22/02/2023.0000901, acquisito tramite PEC con prot. n. 1185 del 22.02.2023</p>
<p>Regione Lombardia - Ufficio Territoriale Regionale Montagna Sondrio</p>	<p>Nota acquisita tramite PEC con prot. n. 1222 del 24.02.2023. Protocollo numero AE11.2023.0000849 del 23/02/2023, nella quale è comunicato che non vi è necessità di richiedere il Nulla Osta Idraulico e Parere di compatibilità idraulica per l'intervento proposto</p>
<p>RFI - Rete Ferroviaria Italiana S.p.A.</p>	<p>Nota acquisita tramite PEC con prot. n. 1251 del 27.02.2023. Protocollo UA 24/2/2023 RFI-NEMI.DOIT.MI.ING\A0011\P\2023\0002954, nella quale è comunicato che in riferimento al parere formulato da ANAS con propria nota Prot. 0082304 del 03/02/2023 nei confronti del progetto di Nuova localizzazione dello stabilimento Rigamonti, si richiede di rimandare l'emissione del parere definitivo a valle della definizione degli scenari di progetto riferiti all'intervento di soppressione dei passaggi a livello ai km. 2+984, km 3+519, km. 4+143 nei territori comunali di Montagna in Valtellina e Poggiridenti e del progetto "S.S. 38 Tangenziale Sud di Sondrio", in quando il tracciato non</p>

risulta ancora univocamente definito. ... “Pertanto, la realizzazione delle opere ricadenti in fascia di rispetto ferroviario restano vietate fino a quando questa Struttura, a completamento di una apposita istruttoria, emetterà proprio provvedimento di deroga”

Il **Geom. Paola Pedrolini** evidenzia che il progetto in esame è stato sottoposto a Valutazione Ambientale Strategica, conclusasi con parere motivato positivo con condizioni, emesso dall’Autorità competente, d’intesa con l’Autorità procedente, con Decreto prot. n. 5219 in data 05.08.2022. In particolare si è prescritto che, nelle successive fasi amministrative relative al procedimento SUAP in corso, il progetto preveda “... una analisi delle problematiche relative alla viabilità da effettuarsi in accordo con la struttura regionale D.G. Infrastrutture Trasporti e Mobilità Sostenibile e con ANAS, al fine di garantire la compatibilità dell’intervento con le attività di progettazione in corso”, considerato che in prossimità dell’intervento in esame ricadono programmazioni di rilevanza sovracomunale, quali la realizzazione dell’intervento “S.S. 38 - Tangenziale Sud di Sondrio” che rientra tra gli interventi infrastrutturali stradali riguardanti il miglioramento della viabilità tra le opere essenziali nell’ambito del Piano degli interventi dei Giochi Olimpici invernali Milano Cortina 2026, per la cui realizzazione è stato nominato il Commissario Straordinario.

A seguito del procedimento di VAS, al fine di verificare le possibili interferenze tra il progetto viabilistico e quello dell’insediamento produttivo di cui trattasi, è stato attivato uno specifico confronto tra A.N.A.S. S.p.A. ed i progettisti del proponente, che attualmente non ha dato un esito risolutivo, come si evince dalla sopra citata comunicazione di ANAS protocollo CDG.ST MI. REGISTRO UFFICIALE. U.0082304.03-02-2023, prot. di ric. n. 785 in data 06.02.2023 e dalla nota di RFI - Rete Ferroviaria Italiana S.p.A. protocollo UA 24/2/2023 RFI-NEMI.DOIT.MI.ING\A0011\P\2023\0002954, prot. di ric. n. 1251 del 27.02.2023.

A tal proposito il Geom. Paola Pedrolini invita i rappresentanti di ANAS S.p.A. e Regione Lombardia, presenti alla conferenza, a voler esporre maggior chiarimenti al riguardo.

Interviene l’**Arch. Silvano Molinetti** che nel merito sollecita anche l’intervento del Commissario Straordinario.

Prende la parola il Presidente che, in rappresentanza del Commissario Straordinario, invita l’Ing. Carlo Zianna a voler fare il primo intervento, al fine di inquadrare la situazione.

Interviene l’**Ing. Carlo Zianna** il quale asserisce che la situazione è questa che conosciamo, sono in corso di sviluppo delle progettualità alligate agli interventi del piano previsto per le olimpiadi e quindi, in questo momento chiaramente sono in corso di approfondimento degli studi progettuali più puntuali. In ogni caso al di là di quella che sarà poi la definizione effettiva della soluzione progettuale da percorrere, in questo momento appare piuttosto evidente un’interferenza certa con quelle che saranno soprattutto le aree di cantiere legate alla realizzazione della soluzione progettuale che verrà concordata, e quindi in questa situazione ci riagganciamo alla nota che ha fatto pervenire ANAS. In questo momento risulta complicato esprimere un parere su questo intervento e probabilmente tale parere sarà da rimandare successivamente ad una chiusura dell’iter di approvazione progettuale per gli interventi legati alle opere del piano delle olimpiadi.

Il Presidente ringrazia l’Ing. Carlo Zianna per il contributo e passa la parola all’**Ing. Paolo Boselli**, il quale come referente regionale dà evidenza ad una serie di aspetti che vanno anche oltre il tema viabilistico, e quindi espone un “cappello introduttivo” per poi entrare nel merito della questione stradale che sicuramente è quella più dirimente e più da attenzionare. Precisa che da un punto di vista urbanistico la variante allo strumento urbanistico che consegue l’attivazione dello sportello unico non rientra nella fattispecie dall’art. 13 della L.R. 12/2005 che riguarda la fase di approvazione degli atti costituenti il PGT o di sue varianti ordinarie, quindi dal punto di vista del parere regionale non c’è competenza di espressione del relativo parere, la cui tematica è in capo alla Provincia di Sondrio che deve verificare la compatibilità degli strumenti urbanistici comunali e sue varianti rispetto al proprio PTCP. Dal Punto di vista ambientale della valutazione di incidenza, già espresso dalla Comunità Montana Valtellina di Sondrio, di cui si condivide il contenuto prescrittivo, in aggiunta viene chiesto di fare attenzione alla eradicazione di specie vegetali alloctone invasive nella fase di cantiere. Terzo elemento, che gli è stato dato dalla struttura competente, rispetto al progetto, di cui non ha evidenza se in realtà già sussistano queste condizioni o meno, nel caso se ne scusa, viene suggerito di approntare un numero adeguato di stazioni per la ricarica elettrica dei diversi mezzi che sosterranno nei parcheggi della struttura, questo per cercare di andare ad aumentare e agevolare l’utilizzo di mezzi elettrici, quindi pianificando la localizzazione ottimale delle singole colonnine in funzione dell’accessibilità al nuovo comparto. Da un punto di vista ferroviario si rimanda al parere già rilasciato da RFI di cui non avevano evidenza ma questa è l’indicazione che danno come direzione infrastrutture. Rispetto al tema idraulico conferma quanto già rilasciato dal parere di UTR letto in premessa. In merito al tema stradale espone un’introduzione rispetto alla sostenibilità trasportistica, anche in considerazione di quanto già espresso nel parere nell’ambito del procedimento di VAS nel quale si rimandava a maggiori approfondimenti trasportistici rispetto anche ad un confronto con ANAS per valutare gli aspetti dell’accessibilità. Precisa di non aver avuto evidenza di questo, però le valutazioni trasportistiche fatte portano a dire che condizione necessaria non sufficiente rispetto ad una assentibilità dell’opera e della previsione urbanistica è quella di prevedere, come da progetto di fattibilità tecnico economica presentato da ANAS nell’ambito della conferenza dei servizi indetta dal Commissario, la realizzazione di quella rotatoria tra l’attuale tangenziale di

Sondrio la S.S. 38 e viale Europa, questo in relazione al fatto che l'attuale intersezione prevede soltanto svolte in mano destra e quindi la possibilità di accesso al comparto, escludendo l'itinerario da via Stelvio per il passaggio a livello, può avvenire soltanto dalla statale 38 e quindi, essendo impedita attualmente la svolta a sinistra per le provenienze da Castione, si andrebbe ulteriormente a impegnare la rotatoria dei Trippi attraversamento del passaggio a livello esistente, al netto di una risoluzione diversa di quel nodo che al momento non è prefigurato. Quindi dal punto di vista trasportistico questa diventa una condizione necessaria, anche se non sufficiente perché gli elementi che già ANAS e la struttura commissariale hanno evidenziato portano a dire che non ci sono le condizioni per poter attualmente assentire il layout della trasformazione urbanistica, in relazione anche agli approfondimenti che lo stesso comune di Montagna in Valtellina ha richiesto nell'ambito della conferenza di servizi e che possono avere delle implicazioni pesanti su quell'area anche da un punto di vista eventuale della ferrovia, che da un punto di vista progettuale ha degli elementi di rigidità e dei vincoli molto rilevanti ben maggiori rispetto ad una progettazione stradale, tali per cui una eventuale modifica di quel progetto che è stato sottoposto a conferenza di servizi preliminare nei mesi scorsi, potrebbe portarsi dietro una modifica anche plano-altimetrica ferroviaria tale per cui non sono adesso nelle condizioni di poter assolutamente dare una valutazione comunque favorevole rispetto all'oggetto della presente conferenza di servizi. Quindi si rimettono al parere sia di ANAS che di RFI come anche richiamati dalla struttura commissariale in relazione alla fondamentale importanza che la risoluzione del nodo cosiddetto "del Trippi" riveste non solo in chiave olimpica ma di miglioramento delle connessioni lungo la valle e soprattutto rispetto all'ordine di priorità e di importanza che riveste rispetto all'evento olimpico.

Richiama poi, da un punto di vista vincolistico, il tema della salvaguardia connessa all'art. 102 bis della L.R. 12/2005 come peraltro già richiamato nel parere espresso nell'ambito di VAS del 25 luglio 2022.

Il Presidente ringrazia l'Ing. Paolo Boselli per il contributo e passa la parola all'Ing. **Dario Belotti** del Consorzio della Media Valtellina per il Trasporto del Gas, il quale afferma che per quanto di competenza riguardando il progetto non ci sono prescrizioni particolari, evidenzia l'unica segnalazione a livello interno degli elaborati progettuali è stata indicata due metri la distanza limite dal loro metanodotto, mentre precisa che è una servitù di metanodotto, in realtà bisognerebbe anche indicare la servitù di inedificabilità dal metanodotto che varia e può essere o cinque o dieci metri a seconda che il terreno superiore è permeabile o impermeabile, in entrambi i casi c'è il vincolo della statale che è di venti metri, che risulta essere superiore e quindi risultano rispettati i vincoli dovuti al D.M. 17 aprile 2008. Ovviamente sempre connesso al progetto "Tangenziale Sud", segnala che, in fase di riquotazione della tangenziale sud, è prevista la dismissione di tutto quel tratto di metanodotto che in pratica andrebbe ad attraversare la strada tangenziale verso l'Adda e quindi non rientrerebbe più in ogni caso come interferenza nell'ambito di questo procedimento SUAP.

Il Presidente ringrazia per il contributo e la parola passa a **Luca Casagrande** di 2i Rete Gas S.p.A. Area Operativa Como Valtellina, il quale afferma che negli elaborati progettuali è già stato correttamente indicato che all'interno dell'area c'è una tubazione di terza specie, con il metanodotto del Consorzio, che va ad alimentare un "city gate", che sarebbe una cabina di decompressione e misura, ubicata in via Dell'Industria e via Agneda della zona industriale di Montagna. Asserisce che nell'elaborato progettuale sia presente una sorta di portineria prevista vicino alla tubazione, la quale, essendo di terza specie, a seconda della tipologia di materiale di interro, bisogna mantenere una distanza che va dai due, ai cinque e ai dieci metri. Anche loro sono interessati dalla problematica della tangenziale sud, in quanto l'allacciamento presente dovrà di sicuro essere spostato come avevano proposto in conferenza di servizi (N.d.A.: preliminare sul progetto di fattibilità tecnico ed economica relativo all'intervento S.S. 38 "Tangenziale Sud di Sondrio"), verso sud. Conclude precisando di non aver altre problematiche né prescrizioni.

Si ringrazia l'Ing. Luca Casagrande e si invitano i rappresentanti delle Amministrazioni e Enti presenti in sala a voler esporre il loro contributo.

Prende la parola il **Geom. Luigi Micheli** di A.N.A.S. S.p.A. Sezione di Sondrio il quale conferma il parere del 3 febbraio scorso.

Interviene quindi la **Dott.ssa Susanna Lauzi** della Provincia di Sondrio, la quale conferma quanto già detto e anticipato dal Dott. Boselli di Regione Lombardia, precisando che come Provincia partecipano a questa procedura SUAP per l'espressione del parere di compatibilità ai sensi dell'art. 8 del D.P.R. 160/2010 e dell'art. 97 della L.R. 12/2005. Il parere di compatibilità lo esprimeranno nei tempi previsti dal procedimento della conferenza, ricordando che di norma si sviluppa rispetto agli aspetti prescrittivi e prevalenti del PTCP ed eventualmente agli indirizzi agli orientamenti. Prescrittivi e prevalenti sono gli aspetti paesaggistici, di tutela, quindi anche di rete ecologica precisando al riguardo che avevano richiesto un approfondimento sulla ricognizione della rete ecologica, aspetti geologici, idraulici, componente geologica e aspetti infrastrutturali, in quanto con il PTCP anche loro ereditano gli obiettivi prioritari di Regione Lombardia rispetto agli scenari sull'accessibilità locale, quindi sono nel nodo del tema che sembra essere il cuore della giornata, dovendo esprimere un parere di compatibilità sulle infrastrutture.

Si ringrazia la Dott.ssa Susanna Lauzi e la parola passa all'**Arch. Silvano Molinetti**, il quale vorrebbe capire se ci sono altri interventi perché quello che appare chiaro e che ci viene segnalato è che c'è una possibile interferenza col sistema infrastrutturale in progettazione, per cui sarebbe opportuno sentire da SIMICO (N.d.A.: Infrastrutture Milano Cortina 2020-2026 S.p.A. - Commissario Straordinario) cosa sta accadendo, capire anche quali sono i tempi in questo momento che si stanno seguendo per cercare di avere un'idea della tempistica complessiva, perché il nodo progettazione che segnala ANAS e che segnala RFI fa parte anche del percorso di VAS precedentemente concluso, cioè l'Autorità competente nella chiusura del percorso di VAS, avendo ricevuto dagli enti questo tipo di input, aveva detto

in maniera chiara che andavano risolti questi meccanismi, andavano messi a regime di rapporti con il sistema infrastrutturale, per cui questo è il tema della giornata, rimarcando di poter conoscere i termini, perché procedere senza avere dei pareri favorevoli di ANAS e di RFI risulta oggettivamente difficile.

Prende la parola l'Ing. **Carlo Zianna** precisando che il tema degli interventi è molto caldo e stanno procedendo "pancia a terra" su tutti gli interventi che riguardano il piano commissariale, i tempi sono molto stretti e in questo senso, relativamente a questo specifico intervento, contano nel giro delle prossime settimane di avere una situazione un po' più chiara, soprattutto a questo punto della soluzione progettuale da percorrere, e quindi entro il mese di marzo contano di avere una situazione più completa dal punto di vista progettuale e quindi a quel punto sarà possibile approfondire in maniera più puntuale le eventuali interferenze e eventuali anche incastri di cronoprogrammi, se così possono dire.

Chiede la parola l'Ing. **Flavio Ninatta** procuratore della SC Evolution S.p.A. proprietaria delle aree, il quale precisa di aver lavorato assieme ai progettisti della Rigamonti per portare avanti il progetto in tutto l'iter. Nello specifico, avendo una serie di contatti con ANAS, si è occupato, già dal giugno-luglio dell'anno scorso, di analizzare e studiare insieme a Politecnica progettista e insieme agli uffici di ANAS che seguono le nuove opere, la compatibilità dell'intervento, tanto che, per la pratica di VAS, hanno presentato a fine settembre dell'anno scorso uno studio di compatibilità che è stato prima condiviso con funzionari e dirigenti di ANAS ed è lo studio che poi risulta agli atti allegato. Continua precisando che si tratta di uno studio sulla base di un progetto che ANAS, a quanto gli risulta ad oggi da informazioni avute negli ultimi giorni con gli uffici di ANAS, non è ancora messo in discussione e non esistono allo stato attuale altre progettazioni e il progetto loro è stato "compatibilizzato" proprio sulla base di quello che era il progetto infrastrutturale di ANAS, per cui sono andati a fare una serie di modifiche su impianti di depurazione, altri locali, anche su delle parti dei piazzali dei fabbricati, per cui modifiche magari di dettaglio che non hanno incidenza urbanistica, però hanno l'incidenza di rendere il progetto pienamente compatibile sia con le fasce di rispetto attuali, che con il nuovo progetto di ANAS. Ribadisce che oggi il progetto Rigamonti - SC Evolution è già compatibile con l'unico progetto viabilistico che gli risulta esistere. E' una questione abbastanza sostanziale e probabilmente è anche supportata da aspetti più formali e regolativi alle fasce di salvaguardia di cui parlava prima il Dott. Boselli di Regione Lombardia.

Prende poi la parola l'Avv. **Danilo Sava** il quale prosegue e si sofferma sul riferimento che Regione Lombardia, nella persona del Dott. Boselli, fa è allo studio di fattibilità tecnica economica di ANAS, laddove dice che un'eventuale modifica potrebbe interferire e non è in grado di dare una valutazione al riguardo al momento attuale e fa riferimento poi all'art. 102 bis della L.R. 12/2005 che riguarda le misure di salvaguardia, ma le misure di salvaguardia nei confronti di che cosa? Dei corridoi viabilistici approvati dal Piano Territoriale Regionale o comunque dall'esistente situazione. Il progetto dello stabilimento Rigamonti è perfettamente fuori da qualsiasi misura di salvaguardia della L.R. 12/2005, non interferisce con le aree tutelate e su questo è stata fatta una valutazione di compatibilità con ANAS al riguardo, per cui deve anche intervenire e fare un riferimento al principio che governa questi procedimenti, laddove la discrezionalità dell'amministrazione, pur sempre nella discrezionalità tecnica, non può non far riferimento alle norme vigenti, alle situazioni di fatto vigenti, alle situazioni di diritto vigenti, la discrezionalità tecnica altrimenti sconfinava nell'eccesso di potere dal punto di vista giuridico. Allora la discrezionalità tecnica deve esercitarsi all'interno di quella che è la procedura attuale, cioè la procedura di SUAP governata dalle norme della conferenza di servizi e dove ci sono dei tempi fissati, che è questa odierna riunione della conferenza di servizi, dei tempi per esprimere dei pareri e dei tempi che sono novanta giorni successivi alla riunione, in quanto sono interessati aspetti paesaggistici, per la conclusione del procedimento, al termine del quale l'amministrazione dovrà esprimersi. Per cui, fermo restando che c'è massima attenzione agli aspetti viabilistici e a quello che è in divenire sulla tangenziale sud di Sondrio, ribadendo che non ha nessuna interferenza la rotatoria sul territorio del comune di Sondrio sulla via Europa che è ben lontana, come probabilmente non ha nessuna incidenza lo spostamento del passaggio a livello esistente, in quanto interessa delle aree che non sono comprese nell'area di intervento Rigamonti, perché sono le aree più a est in prossimità dello svincolo attuale, della rotatoria attuale e del passaggio a livello, ben lontani dall'area di intervento, quindi non si capisce come possano rientrare. Al momento la valutazione deve essere data sui dati di fatto esistenti e sui riferimenti di diritto previsti dalla Legge 241/1990, non si può rinviare "a dirictum" senza determinazione di tempo.

Alle h. 10:50, a causa di imprevisti tecnici, durante l'esposizione dell'Avv. Danilo Sava, si interrompe la registrazione della seduta, in quanto i partecipanti in collegamento da remoto segnalano delle interferenze e l'interruzione dell'audio.

Alle h. 10:55 riprende la seduta e si invita l'Avv. **Danilo Sava** a voler riprendere e proseguire il discorso, il quale sinteticamente ripete quanto già esposto continuando a rimarcare i tempi previsti dal procedimento in corso ai sensi della Legge 241/1990, sia di espressione dei pareri di competenza entro il termine di quindici giorni dalla data dell'odierna e dell'assunzione della determinazione di conclusione del procedimento entro novanta giorni da oggi. Per cui richiede che questa espressione che deriva da ANAS e RFI sull'impossibilità al momento di dare un parere definitivo, deve avere comunque un riferimento anche nei tempi, si è parlato del mese di marzo, staremmo quindi nei novanta giorni, non può andare "ad libitum" senza nessuna determinazione del tempo, poiché la discrezionalità tecnica diventerebbe discrezionalità che sconfinava in altre aree giuridicamente non apprezzabili, per cui se c'è effettivamente una possibilità di dare una valutazione nell'istituto viabilistico in certi tempi, pensa che nessuno abbia da ridire, ribadendo che non può andare oltre,

sempre nel presupposto che una valutazione di compatibilità tra lo studio di fattibilità tecnica economica e il progetto di insediamento è già stata effettuata, ed è stata oggetto di approfondimento ormai dal mese di settembre, son passati cinque mesi.

Interviene al riguardo l'**Arch. Silvano Molinetti** precisando che la verifica progettuale che è stata fatta, è quella presentata da Politecnica nel mese di settembre, che però ha avuto come esito la lettera di ANAS che dice non mi esprimo, perché la lettera di ANAS, se la guardiamo bene, è pervenuta adesso a febbraio sulla convocazione della conferenza, ma fa riferimento proprio a quella data e a quel documento. Nello studio di oggi ci troviamo con un documento di compatibilità, che pareva fino all'altro giorno operativo, a fronte del quale ANAS dice devo fare le verifiche. Abbiamo capito bene dalla struttura commissariale che le verifiche sono in corso, ma la fattibilità tecnico-economica di ANAS aveva otto soluzioni proposte, che il comune aveva verificato, segnalando anche l'intervento in corso. Quando si è concluso lo studio di fattibilità di ANAS, dicendo poi la soluzione numero ... sarà quella definitiva, ragione per cui gli approfondimenti in corso, che anche il comune ha chiesto di essere effettuati tenendo conto anche di questo procedimento in corso, si stanno completando, è chiaro che però, nell'arco dei novanta giorni, quindi all'interno della tempistica della conferenza, si dovrà arrivare ad una decisione e a una soluzione.

Interviene a questo punto l'**Ing. Flavio Ninatta** il quale chiede la possibilità di ricevere copia di queste otto ipotesi, anche se sono tutte preliminari, per verificare di ognuna la fattibilità, precisando di farla a loro carico, almeno capiscono se nelle varie soluzioni c'è impatto o interferenza minima, o più importante, e di conseguenza anche loro possono fare le loro valutazioni.

Riprende l'**Arch. Silvano Molinetti** chiarendo che i contatti dei progettisti con ANAS, supponevamo avessero avuto già questo tipo di interferenza, anche sulle varie soluzioni che stavano venendo avanti.

Continua l'**Ing. Flavio Ninatta** chiarendo che ANAS gli ha dato la soluzione che è quella che è stata protocollata a fine settembre e che è quella agli atti del procedimento.

Riprende l'**Arch. Silvano Molinetti** spiegando che sia utile per tutti risolvere il problema e cercare di capire che i due interventi non abbiamo evidentemente delle difficoltà, ma soprattutto la posizione è talmente tanto adiacente a quello che è l'intervento di ANAS, che non si può non tenerne conto, ma come peraltro la proprietà ha fatto con quella fase di verifiche. Prendendo atto dei tempi che ci sono stati detti dalla struttura commissariale, precisa che siamo all'interno dei tempi della conferenza e in quella direzione crede che necessariamente il comune si vorrà muovere.

Prende la parola il **Sindaco Barbara Baldini** asserendo di aver sentito di recente il Commissario straordinario Sant'Andrea e sono in contatto perché appunto si stanno aspettando tutta una serie di verifiche rispetto anche a indicazioni che il Comune ha mandato nel tempo. Rivolgendosi all'Ing. Flavio Ninatta precisa che quello che lui citava, quell'unica soluzione sulla scorta della quale giustamente loro si sono mossi, è anche l'unica soluzione che il Comune, da tre anni e mezzo a questa parte, ha decisamente respinto, ma crede che sia un problema non solamente del Comune ma anche dei mezzi di servizio e di tutta una serie di cose che abbiamo appunto trattato il 20 ottobre 2022 in quella conferenza preliminare (N.d.A.: per l'esame del progetto di fattibilità tecnica ed economica dell'opera pubblica: S.S. 38 - intervento S.S. 38 "Tangenziale Sud di Sondrio"). Prosegue, senza entrare nel merito delle competenze del Commissario, affermando che crede che in tempi brevi, perché ormai le questioni sono quelle che sappiamo, cioè le tempistiche sono abbondantemente scadute e sorpassate per tutto, evidentemente arriveremo anche a chiudere con dei pareri definitivi. Non crede che nessuno abbia interesse di tipo contrario, tra cui il Comune, dobbiamo solo capire esattamente i tempi della struttura commissariale per chiudere la questione. Inoltre prosegue precisando che, in merito alla richiesta dell'Ing. Flavio Ninatta di ricevere le soluzioni progettuali, non ci sono problemi e provvederemo all'incasso.

Continua chiedendo se ci sono altre precisazioni e interventi tra i presenti, evidenziando che dobbiamo sospendere la seduta odierna e riaggiornarla quanto prima.

Chiede la parola l'**Ing. Paolo Boselli** RUR di Regione Lombardia che in riscontro all'intervento dell'Avv. Danilo Sava, che richiamava i temi dell'art. 102 bis della L.R. 12/2005 e quindi la fascia di salvaguardia e la fascia di rispetto, precisa che il suo intervento era solo per richiamare quelli che sono gli aspetti di salvaguardia e di vincoli esistenti attualmente. Da un punto di vista della salvaguardia, tra gli obiettivi prioritari di interesse regionale ai sensi dell'art. 20 della L.R. 12/2005, c'è la S.S. 38 - completamento della tangenziale di Sondrio e in essa operano le misure di salvaguardia urbanistica che sono quelle imposte dall'art. 102 bis della stessa legge 12. Ribadisce il proprio richiamo al regime di salvaguardia che esiste e che viene definito all'interno anche del PTR. L'altro tema vincolistico è quello invece della fascia di rispetto della strada, la cui competenza è di ANAS che deve verificare che lo stesso venga rispettato, ribadendo altresì che il proprio intervento è solo un richiamo a questi due elementi di vincolo della fascia di rispetto e di misure di salvaguardia di cui al PTR e L.R. 12/2005. Prosegue richiamando la motivazione del loro appoggiarsi ad ANAS, alla struttura commissariale ed a RFI, che sta nel fatto che la compatibilità infrastrutturale non

è stata data rispetto al PFTE presentato in quella conferenza di servizi preliminare richiamata. Sanno che c'è una posizione di non condivisione da parte del Comune, con degli approfondimenti che sono in corso, i cui esiti non sono noti, asserendo che sarebbe opportuno in questo frangente ufficiare ulteriori soluzioni, ancorché praticabili da un punto di vista tecnico-economico, senza averle indagate in maniera esaustiva, perché le soluzioni progettuali sviluppate e altre soluzioni progettuali sviluppate nel progetto di ANAS, facevano parte di quel ventaglio di soluzioni di una prima fase di PFTE o di documento di fattibilità delle alternative progettuali, e quindi non hanno un carattere ancora di progetto con una possibilità di quelle valutazioni più puntuali che anche la committenza chiedeva di poter verificare rispetto alla compatibilità e alla coerenza della trasformazione urbanistica. Conclude auspicando che le tempistiche della struttura commissariale siano tali per cui possa dirimersi la questione nei tempi della presente conferenza di servizi in modo tale da capire se sussistano soluzioni alternative rispetto a quel PFTE e se ci sono le condizioni per essere sviluppate, altrimenti bisognerà prendere atto di quelle che sono le condizioni e il contorno e ovviamente bisognerà in un'altra sede verificare se ci sono le condizioni per poter procedere alla risoluzione di quel nodo del Trippi.

Prende la parola il **Geom. Paola Pedrolini** ricordando alle Amministrazioni che potranno esprimersi con i propri pareri entro il 15 marzo 2023, in merito a quanto emerso nella presente riunione.


Non essendoci ulteriori contributi, il **Presidente** conclude ringraziando i presenti, aggiornando la seduta sulla scorta delle indicazioni che sono emerse nel corso della riunione, a data da definirsi.

La conferenza si conclude alle ore 11:15.

Montagna in Valtellina lì, 28 febbraio 2023.

Il Presidente/Sindaco

Barbara Baldini



Il Responsabile dei Servizi Tecnici e
Sportello Unico delle Attività Produttive/
Segretario Verbalizzante
Geom. Pedrolini Paola



Elenco allegati:

- Nota ARPA Lombardia - Dipartimento di Lecco - Sondrio - Pratica n. 2021.5.43.41 protocollo arpa_mi.2023.0016750 del 02.02.2023 - Protocollo di ricevimento n. 775 in data 02.02.2023;
- Nota ANAS S.p.A Gruppo Ferrovie dello Stato Italiane - protocollo CDG.ST MI. REGISTRO UFFICIALE. U.0082304. 03-02-2023 - Protocollo di ricevimento n. 785 del 06.02.2023;
- Nota Regione Lombardia - ATS Montagna - Direzione Sanitaria - Dipartimento Igiene e Prevenzione Sanitaria - Servizio Igiene e Sanità Pubblica, Salute e Ambiente - Titolare: IL.03.05 - Prot. n. 7671/2023 - Protocollo di ricevimento n. 945 del 10.02.2023;
- Parere favorevole con prescrizioni in data 21.02.2023 della Commissione Paesaggio del Comune di Montagna in Valtellina;
- Parere positivo condizionato della Comunità Montana Valtellina di Sondrio - Riserva Naturale Bosco dei Bordighi - F. 2.8.0/2020-4 - Protocollo AOO. Comunità Montana Valtellina Sondrio - cm_valte.22/02/2023.0000901 - Protocollo di ricevimento n. 1185 del 22.02.2023;
- Nota Regione Lombardia - Ufficio Territoriale Regionale Montagna - protocollo numero AE11.2023.0000849 del 23/02/2023 - Protocollo di ricevimento n. 1222 del 24.02.2023;
- Nota RFI - Rete Ferroviaria Italiana S.p.A. - Protocollo UA 24/2/2023 RFI-NEMI.DOIT.MI.ING\A0011\P\2023\0002954 - Protocollo di ricevimento n. 1251 del 27.02.2023.

Pratica n. 2021.5.43.41

Spettabile

COMUNE DI MONTAGNA IN VALTELLINA
VIA PIAZZA, 19
23020 MONTAGNA IN VALTELLINA (SO)
Email:
protocollo.montagnainvaltellina@cert.provincia.so.it

Oggetto : Comune di Montagna in Valtellina - Procedimento SUAP relativo al permesso di costruire in variante al vigente P.G.T. ai sensi dell'art. 97 della l.r. 12/2005 e dell'art. 8 del d.p.r. 160/2010, per l'intervento di nuova localizzazione dello stabilimento Rigamonti - Indizione della conferenza di servizi decisoria in forma simultanea e modalità sincrona - ex. art. 14, comma 2, legge n. 241/1990 e s.m.i.

Rif. prot. n. 685 del 31/01/2023 del Comune di Montagna in Valtellina, ns. prot. arpa_mi.2023.0015087 dell'1/02/2023

In relazione a quanto in oggetto ed alle note di cui ai riferimenti, la scrivente Agenzia evidenzia che, come indicato nella nota del Direzione Generale di ARPA prot. n. 168482 del 16/12/14, a decorrere dal primo gennaio 2015 non sono più resi pareri relativi a Piani di lottizzazione e simili, Permessi di costruire (residenziale, commerciale, industriale, agricolo), DIA edilizie e SCIA edilizie, Regolamenti edilizi, Opere pubbliche, Pareri edilizi su progetti presentati al SUAP.

Si precisa inoltre che la presente comunicazione non può essere considerata "equivalente ad assenso senza condizioni", mancando i presupposti normativi che riconoscono la titolarità di ARPA a esprimere pareri o valutazioni in ordine al procedimento in oggetto.

Si ritiene comunque opportuno richiamare quanto già fatto osservare in occasione del procedimento di VAS dell'ambito con prot. arpa_mi.2022.0109553 del 07/07/2022.

Si ricorda inoltre all'Amministrazione comunale che il progetto del "*Nuovo attraversamento in viadotto della linea ferroviaria Sondrio Tirano*" (CUP-I81B20000130002), attualmente in fase di progettazione tecnico-economica, interessa aree limitrofe al sito oggetto del presente procedimento SUAP.

Distinti saluti

Il Direttore del Dipartimento
Dott.ssa Emma Maria Adele Porro

Responsabile del procedimento: Dott.ssa Rosa Valsecchi

Responsabile dell'istruttoria: Dott. Francesco Pozza tel.: 0341.266.866 mail: f.pozza@arpalombardia.it

AGENZIA REGIONALE PER LA PROTEZIONE DELL'AMBIENTE

AGENZIA REGIONALE PER LA PROTEZIONE DELL'AMBIENTE

Nostri riferimenti interni:

Protocollo numero arpa_mi.2023.0016750 del 02/02/2023 16:09

Firmato digitalmente da EMMA MARIA ADELE PORRO

Elenco allegati:

ARPA_ARPAAOO_2023_883.pdf.p7m

I documenti allegati alla presente e-mail con estensione .p7m (formato PKCS#7) sono firmati digitalmente in conformità al DPCM 13/01/2004 e Delib. CNIPA 4/2005.

Per visualizzare, stampare, esportarne il contenuto e per verificarne la firma

è necessario disporre di uno specifico software.

Un elenco dei software di verifica disponibili gratuitamente per uso personale

è presente al seguente indirizzo:

<http://www.agid.gov.it/identita-digitali/firme-elettroniche/software-verifica>

Protocollo n. 755 del 02-02-2023

Oggetto : POSTA CERTIFICATA: COMUNE DI MONTAGNA IN VALTELLINA - PROCEDIMENTO SUAP RELATIVO AL PERMESSO DI COSTRUIRE IN VARIANTE AL VIGENTE P.G.T. AI SENSI DELL'ART. 97 DELLA L.R. 12/2005 E DELL'ART. 8 DEL D.P.R. 160/2010, PER L'INTERVENTO DI NUOVA LOCALIZZAZIONE

Mittente : ARPA LOMBARDIA - PEC

Mail mittente : dipartimentolecco.arpa@pec.regione.lombardia.it

Spett.le **POLITECNICA Building For Humans**
Via Galileo Galilei 220
41126 Modena
politecnocaingarch@legalmail.it

e, p.c. Spett.le **COMUNE DI MONTAGNA IN VALTELLINA**
Ufficio Tecnico
Via Piazza, 296
23020 Montagna in Valtellina (SO)
protocollo.montagnainvaltellina@cert.provincia.so.it

Spett.le **REGIONE LOMBARDIA DIREZIONE GENERALE
INFRASTRUTTURE, TRASPORTI E MOBILITÀ
SOSTENIBILE**
[infrastrutture e mobilita@pec.regione.lombardia.it](mailto:infrastrutture_e_mobilita@pec.regione.lombardia.it)

Oggetto: SS n. 38 "dello Stelvio" km 40+500

Permesso di Costruire in variante al vigente PGT per l'intervento di nuova localizzazione dello stabilimento Rigamonti. Riscontro a nota del 04.11.2022

Con riferimento alla nota in oggetto ed al precedente parere Anas del 25/07/2022 n. 519167, con la presente si comunica quanto segue.

La configurazione progettuale proposta non interferisce con l'attuale esercizio della strada statale trattandosi da aree esterne alla fascia di rispetto stradale, così come definita dal Codice della Strada, tenuto conto che spetta istituzionalmente all'Amministrazione Comunale, quale Organo territoriale preposto al governo dell'urbanistica, il rilascio dei provvedimenti autorizzativi in favore dei richiedenti, accertando la effettiva compatibilità della richiesta alla luce delle prescrizioni stabilite dal relativo strumento urbanistico.

Tuttavia, al momento, non è possibile esprimere compiutamente il parere in quanto il tratto della strada statale confinante con l'area di codesta Società è interessato dal progetto denominato "SS. 38

Struttura Territoriale Lombardia

Via Corradino D'Ascanio, 3 - 20142 Milano T [+39] 02 826851 - F [+39] 02 82685501
Pec anas.lombardia@postacert.stradeanas.it - www.stradeanas.it

Anas S.p.A. - Gruppo Ferrovie dello Stato Italiane

Società con socio unico soggetta all'attività di direzione e coordinamento di Ferrovie dello Stato Italiane S.p.A. e concessionaria ai sensi del D.L. 138/2002 (convertito con L. 178/2002)

Sede Legale: Via Monzambano, 10 - 00185 Roma T [+39] 06 44461 - F [+39] 06 4456224

Pec anas@postacert.stradeanas.it

Cap. Soc. Euro 2.269.892.000,00 Iscr. R.E.A. 1024951 P.IVA 02133681003 C.F. 80208450587



“Tangenziale Sud di Sondrio”, attualmente in fase di istruttoria relativamente alla sua fattibilità tecnica ed economica, quindi con tracciato non ancora univocamente definito.


Per quanto sopra, nostro malgrado, siamo costretti a dover rimandare l'emissione del parere definitivo a valle della conclusione dell'iter approvativo della conferenza dei servizi sul progetto citato.

Distinti saluti.

Il Responsabile Area Gestione Tecnica
Ing Pietro Gualandi

Signed by Pietro Gualandi


on 02/02/2023 22:42:38 CET



Il Responsabile Area Nuove Costruzioni
Ing Giancarlo Luongo

Signed by Giancarlo Luongo

on 02/02/2023 22:46:32 CET



Visto: Il Responsabile Struttura Territoriale
Ing. Nicola Prisco



Vistato da Nicola Prisco
il 03/02/2023 alle 13:29:33 CET

Struttura Territoriale Lombardia

Via Corradino D'Ascanio, 3 - 20142 Milano T [+39] 02 826851 - F [+39] 02 82685501
Pec anas.lombardia@postacert.stradeanas.it - www.stradeanas.it

Anas S.p.A. - Gruppo Ferrovie dello Stato Italiane

Società con socio unico soggetta all'attività di direzione e coordinamento di Ferrovie dello Stato Italiane S.p.A. e concessionaria ai sensi del D.L. 138/2002 (convertito con L. 178/2002)

Sede Legale: Via Monzambano, 10 - 00185 Roma T [+39] 06 44461 - F [+39] 06 4456224

Pec anas@postacert.stradeanas.it

Cap. Soc. Euro 2.269.892.000,00 Iscr. R.E.A. 1024951 P.IVA 02133681003 C.F. 80208450587



La seguente email ? generata in modo automatico dal sistema di protocollazione in uso presso la struttura territoriale Lombardia - Anas S.p.A
Invio di documento protocollato

Codice AOO: CDG

Descrizione AOO: ANAS S.p.A. - Direzione Generale

Registro: REGISTRO UFFICIALE

Progressivo: 82304

Data protocollo: 03/02/2023

Oggetto: Protocollo nr: 82304 - del 03/02/2023 - CDG - ANAS S.p.A. - Direzione Generale Parere Istanza POLITECNICA Building For Humans

Protocollo n. 785 del 06-02-2023

Oggetto : POSTA CERTIFICATA: Protocollo nr: 82304 - del 03/02/2023 - CDG - ANAS S.p.A. - Direzione Generale Parere Istanza POLITECNICA Building For Humans

Mittente : ANAS S.p.A.

Mail mittente : anas.lombardia@postacert.stradeanas.it



Direzione Sanitaria
Dipartimento Igiene e Prevenzione Sanitaria
Servizio Igiene e Sanità Pubblica, Salute e Ambiente

Titolario: II.03.05

Oggetto: Procedimento SUAP relativo al permesso di costruire in variante al vigente P.G.T. ai sensi dell'art. 97 della L.R. 12/2005 e dell'art. 8 del D.P.R. 160/2010, per l'intervento di nuova localizzazione dello stabilimento Rigamonti - indizione della Conferenza di Servizi decisoria in forma simultanea e modalità sincrona - ex. art. 14, comma 2, Legge n. 241/1990 e s.m.i.

Spett.le
COMUNE DI MONTAGNA IN V.NA
Servizi Tecnici e S.U.A.P.
Via Piazza, 296
23020 MONTAGNA IN VALTELLINA

Con riferimento all'oggetto si comunica la non competenza e, di conseguenza, la non partecipazione di questa ATS Montagna alla Conferenza di Servizi di cui all'oggetto in quanto, ai sensi del Decreto Legislativo 222/2016 (Madia), il parere igienico sanitario è sostituito da un'autocertificazione inerente il rispetto dei requisiti igienico sanitari sottoscritta dall'interessato.

A disposizione per ogni ulteriore chiarimento e/o precisazione, si porgono distinti saluti.

IL DIRETTORE DEL DIPARTIMENTO
VETERINARIO
Dott. Marco Marchetti

IL DIRETTORE DEL DIPARTIMENTO
IGIENE E PREVENZIONE SANITARIA
Dr.ssa Enza Giompapa

Il Responsabile della pratica: TdP Augusto Castellini

Documento informatico firmato digitalmente ai sensi del d.lgs. n. 82/2005 e s.m.i.

si trasmette documentazione inerente all'oggetto.

Cordiali saluti

LA SEGRETERIA DEL DVSAOA

Maria Gianoncelli

Dipartimento Veterinario e Sicurezza degli Alimenti di Origine Animale

ATS della Montagna

Via N. Sauro n. 38 - 23100 Sondrio

Telefono 0342-555871 - telefax 0342-512182

Le informazioni contenute in questo messaggio e ogni documento o file ad esso allegato sono riservate e confidenziali. Il loro utilizzo è consentito esclusivamente al destinatario del messaggio o a diversa persona da questo autorizzata, per le finalità indicate nel messaggio medesimo. Qualora Lei non fosse la persona cui il presente messaggio è destinato, La invitiamo a eliminarlo dal Suo sistema e a distruggere le varie copie o stampe, dandocene gentilmente comunicazione. Ogni utilizzo improprio è contrario ai principi del D.Lgs. 196/03.

Rispetta l'ambiente. Non stampare questa mail se non è necessario.

Protocollo n. 945 del 10-02-2023

Oggetto : POSTA CERTIFICATA: Prot.N.0007671/2023 - PROCEDIMENTO SUAP RELATIVO AL PERMESSO DI COSTRUIRE IN VARIANTE AL VIGENTE P.G.T. AI SENSI DELL'ART. 97 DELLA L.R. 12/2005 E DELL'ART. 8 DEL D.P.R. 160/2010, PER L'INTERVENTO DI NUOVA LOCALIZ

Mittente : ATS DELLA MONTAGNA

Mail mittente : dipartimento.veterinario@pec.ats-montagna.it



COMUNE DI MONTAGNA IN VALTELLINA Provincia di Sondrio

Via Piazza n. 296 - 23020 Montagna in Valtellina (SO)
Tel. 0342/380077 - Fax 0342/382040
Partita IVA: 00110940145
PEC: protocollo.montagnainvaltellina@cert.provincia.so.it

SPORTELLO UNICO PER L'EDILIZIA e LE ATTIVITA' PRODUTTIVE

DELIBERAZIONE DELLA COMMISSIONE PAESAGGISTICA del 21.02.2023

RICHIEDENTE: MERZARI FABIO IN QUALITÀ DI LEGALE RAPPRESENTANTE DELLA RIGAMONTI SALUMIFICIO S.p.A. CON SEDE LEGALE IN VIA STELVIO N. 973 - 23020 MONTAGNA IN VALTELLINA (SO) - C.F./P.IVA: 00079510145

INTERVENTO: PROCEDIMENTO SUAP RELATIVO AL PERMESSO DI COSTRUIRE IN VARIANTE AL VIGENTE P.G.T. AI SENSI DELL'ART. 97 DELLA L.R. 12/2005 E DELL'ART. 8 DEL D.P.R. 160/2010, PER L'INTERVENTO DI NUOVA LOCALIZZAZIONE DELLO STABILIMENTO RIGAMONTI

Vista la richiesta presentata dal sig. Merzari Fabio in qualità di Legale Rappresentante della RIGAMONTI SALUMIFICIO S.p.A. con sede legale in via Stelvio n. 973 - 23020 Montagna in Valtellina (SO) - C.F./P.IVA: 00079510145, tramite il portale telematico "Impresainungiorno.gov.it", protocollo SUAP: REP_PROV_SO/SO-SUPRO/0043975 del 13.10.2021 (Riferimento pratica n.: 00079510145-08102021-1022), di Permesso di Costruire per l'intervento relativo alla nuova localizzazione dello stabilimento Rigamonti da attuare in variante al Piano di Governo del territorio ai sensi del combinato disposto dell'articolo 97 della L.R. 12/2005 e dell'articolo 8 del D.P.R. 160/2010, sui terreni distinti catastalmente al Foglio 36 mappali 117-119-122-123-159-168-174-179-181-183-184-187-31-32-33-34-35-36-37-38-39-401-402-403-405-407-409-411-413-415-437-51-56-57-63-66-27-28-29-30 e al Foglio 37 mappali 290-352-353-354-355-47-470-474-476;

Vista la proposta progettuale in data 11.06.2021 relativa all'intervento di cui trattasi, predisposta da Politecnica Building For Humans con sede in via Galileo Galilei n. 220 - 41126 Modena;

Udita la relazione del responsabile del procedimento di istruttoria paesistica;




Considerato che l'intervento ricade in area soggetta a vincolo paesistico-ambientale in base a:

- D.Lgs. 42/2004 - art. 142 - lettera C**
- D.M. 11/05/68 - Strada Panoramica Sondrio-Ponte in Valtellina
- D.M. 25/9/70 - Castel Grumello
- L.R. 86/83 - D.C.R. n. V1262 del 29/11/1994 - Riserva Naturale «Parco dei Bordighi»;
- art. 17 del P.T.P.R.

Si esprime **PARERE FAVOREVOLE** all'accoglimento della domanda **ALLE SEGUENTI PRESCRIZIONI**:

- incrementare le fasce verdi di mitigazione già previste mediante l'inserimento all'interno del lotto di ulteriori essenze di alto fusto anche al fine di spezzare la regolarità dei filari;
- in considerazione della elevata visibilità dai punti panoramici di versante, si prescrive la realizzazione di un tetto a verde estensivo integrato con i moduli fotovoltaici previsti in progetto, che dovranno avere superficie opaca antiriflettente;

- la pavimentazione dei parcheggi auto e le relative aree di manovra dovranno essere realizzate in Green block.

MEMBRI DELLA COMMISSIONE		
	PRESIDENTE - Architetto GIANLUIGI MORESCHI	
	MEMBRO - Ingegnere FRANCO VALLI	
	MEMBRO - Architetto ENRICO MASSIMINO	
	MEMBRO - Geologo DANILO GROSSI	
	MEMBRO - Geometra MASSIMO MUFFATTI	



COMUNE DI MONTAGNA IN VALTELLINA
Provincia di Sondrio

Via Piazza n. 296 - 23020 Montagna in Valtellina (SO)
Tel. 0342/380077 - Fax 0342/382040
Partita IVA: 00110940145
PEC: protocollo.montagnainvaltellina@cert.provincia.so.it

SPORTELLO UNICO PER L'EDILIZIA e ATTIVITA' PRODUTTIVE
E-mail: tecnico@comune.montagnainvaltellina.so.it

Oggetto: ISTANZA DI AUTORIZZAZIONE PAESAGGISTICA "ORDINARIA" NELL'AMBITO DEL PROCEDIMENTO SUAP RELATIVO AL PERMESSO DI COSTRUIRE IN VARIANTE AL VIGENTE P.G.T. AI SENSI DELL'ART. 97 DELLA L.R. 12/2005 E DELL'ART. 8 DEL D.P.R. 160/2010, PER L'INTERVENTO DI NUOVA LOCALIZZAZIONE DELLO STABILIMENTO RIGAMONTI

Comune di: Montagna in Valtellina (SO)

Richiedente: Merzari Fabio in qualità di Legale Rappresentante della **RIGAMONTI SALUMIFICIO S.p.A.** con sede legale in via Stelvio n. 973 - 23020 Montagna in Valtellina (SO) - C.F./P.IVA: 00079510145

Opere: Permesso di Costruire per l'intervento relativo alla nuova localizzazione dello stabilimento Rigamonti da attuare in variante al Piano di Governo del territorio ai sensi del combinato disposto dell'articolo 97 della L.R. 12/2005 e dell'articolo 8 del D.P.R. 160/2010, sui terreni distinti catastalmente al Foglio 36 mappali 117-119-122-123-159-168-174-179-181-183-184-187-31-32-33-34-35-36-37-38-39-401-402-403-405-407-409-411-413-415-437-51-56-57-63-66-27-28-29-30 e al Foglio 37 mappali 290-352-353-354-355-47-470-474-476

Protocollo: Portale telematico "Impresainungiorno.gov.it", protocollo SUAP: REP_PROV_SO/SO-SUPRO/0043975 del 13.10.2021 (Riferimento pratica n.: 00079510145-08102021-1022)

PRATICA n. 4697/2021

**RELAZIONE TECNICA ILLUSTRATIVA
E PROPOSTA DI PROVVEDIMENTO PAESAGGISTICO FAVOREVOLE**

Vista la richiesta presentata dal sig. Merzari Fabio in qualità di Legale Rappresentante della RIGAMONTI SALUMIFICIO S.p.A. con sede legale in via Stelvio n. 973 - 23020 Montagna in Valtellina (SO) - C.F./P.IVA: 00079510145, tramite il portale telematico "Impresainungiorno.gov.it", protocollo SUAP: REP_PROV_SO/SO-SUPRO/0043975 del 13.10.2021 (Riferimento pratica n.: 00079510145-08102021-1022), di Permesso di Costruire per l'intervento relativo alla nuova localizzazione dello stabilimento Rigamonti da attuare in variante al Piano di Governo del territorio ai sensi del combinato disposto dell'articolo 97 della L.R. 12/2005 e dell'articolo 8 del D.P.R. 160/2010, sui terreni distinti catastalmente al Foglio 36 mappali 117-119-122-123-159-168-174-179-181-183-184-187-31-32-33-34-35-36-37-38-39-401-402-403-405-407-409-411-413-415-437-51-56-57-63-66-27-28-29-30 e al Foglio 37 mappali 290-352-353-354-355-47-470-474-476;

Vista la proposta progettuale in data 11.06.2021 relativa all'intervento di cui trattasi, predisposta da Politecnica Building For Humans con sede in via Galileo Galilei n. 220 - 41126 Modena;

Considerato che la richiesta di autorizzazione paesaggistica relativa al progetto per la realizzazione dell'intervento in oggetto, classificabile ai sensi dell'art. 3, comma 1, lettera e) del D.P.R. 280/2001 e s.m.i., quale intervento di nuova costruzione, interessa un'area in Comune di Montagna in Valtellina (SO), in ambito assoggettato a tutela paesaggistica ai sensi dell'art. 142, comma 1, lettera c) del D.Lgs. 22 gennaio 2004, n. 42 (i fiumi, i torrenti, i corsi d'acqua iscritti negli elenchi previsti dal testo unico delle disposizioni di legge sulle acque ed impianti elettrici, approvato con regio decreto 11 dicembre 1933, n. 1775, e le relative sponde o piedi degli argini per una fascia di 150 metri ciascuna).

La competenza amministrativa al rilascio dell'autorizzazione paesaggistica per le opere richieste è attribuita, ai sensi dell'art. 80, comma 1, della legge regionale 11 marzo 2005, n. 12 e successive modifiche ed integrazioni, a questo Ente che risulta "idoneo" all'esercizio delle funzioni paesaggistiche in base al Decreto regionale n. 12753 del 10.09.2019.

L'intervento proposto non rientra tra quelli esclusi dall'obbligo di autorizzazione paesaggistica ai sensi dell'art. 149 del D.Lgs. 42/2004 e degli articoli 2 e 4 del DPR 31/2017 e la documentazione allegata al progetto risulta adeguata e conforme a quanto previsto dall'accordo sottoscritto, ai sensi dell'art. 3 del DPCM 12 dicembre 2005, tra Regione Lombardia e Direzione Regionale per i Beni Culturali e Paesaggistici della Lombardia in data 4 agosto 2006.

La proposta progettuale, considerate le motivazioni della tutela paesaggistica relative all'ambito interessato dalle proposte trasformazioni nonché i criteri attuativi della legge regionale n. 12/2005, approvati con d.G.R. n. IX/2727 del 22 dicembre 2011 e s.m.i., risulta coerente con tali criteri.

Si propone pertanto un provvedimento paesaggistico favorevole all'approvazione del progetto presentato.

Montagna in Valtellina li, 21 febbraio 2023.

**IL RESPONSABILE DEL PROCEDIMENTO
DI ISTRUTTORIA PAESISTICA**

Arch. Moreschi Gianluigi

*Il presente documento è sottoscritto con firma digitale
ai sensi dell'art. 21 del d.lgs. 82/2005*



COMUNITÀ MONTANA
VALTELLINA DI SONDRIO



Oggetto: Procedimento SUAP relativo al Permesso di Costruire in variante al vigente PGT ai sensi dell'art. 97 della L.R. 12/2005 e dell'art. 8 del D.P.R. 160/2010 per l'intervento di nuova localizzazione dello stabilimento Rigamonti. Indizione della conferenza di servizi decisoria in forma simultanea e modalità sincrona - ex. art. 14, comma 2, legge n. 241/1990 e s.m.i.
ZPS "IT2040402 Riserva Regionale Bosco dei Bordighi" – Espressione del parere

F. 2.8.0/2020-4
VIA PEC

Spett.le COMUNE DI MONTAGNA IN VALTELLINA
Via Piazza, 296
23020 MONTAGNA IN VALTELLINA
Servizi tecnici e sportello unico delle attività produttive
protocollo.montagnainvaltellina@cert.provincia.so.it

IL RESPONSABILE DELL'AREA AGRICOLTURA DELLA
COMUNITA' MONTANA VALTELLINA DI SONDRIO

VISTA la Direttiva 92/43/CEE del Consiglio del 21/05/1992 relativa alla conservazione degli habitat naturali e seminaturali e della flora e della fauna selvatiche;

VISTA la Direttiva 147/2009/CE del Consiglio del 30/11/2009 relativa alla conservazione degli uccelli selvatici;

VISTO il D.P.R. 08/09/1997 n. 357 "Regolamento recante attuazione della Direttiva 92/43/CEE relativa alla conservazione degli habitat naturali e seminaturali, e della flora e della fauna selvatiche" e ss.mm.ii.;

VISTA la L.R. 30/11/1983 n. 86 "Piano generale delle aree regionali protette. Norme per l'istituzione e la gestione delle riserve, parchi e dei monumenti naturali nonché delle aree di particolare rilevanza naturale e ambientale" e ss.mm.ii. e in particolare l'art. 25 bis che detta disposizioni per la definizione, la regolamentazione e la gestione della Rete Natura 2000;

VISTA la D.G.R. 30/12/2009 n. VIII/10962 "Rete Ecologica Regionale: approvazione degli elaborati finali, comprensivi del Settore Alpi e Prealpi";

VISTA la D.G.R. 30/07/2008 n. VIII/7884 "Misure di conservazione per la tutela delle ZPS lombarde ai sensi del D.M. 17 ottobre 2007, n.184 – Integrazione alla D.G.R. n. 6648/2008";

VISTA la D.G.R. 08/04/2009 n. VIII/9275 "Determinazioni relative alle misure di conservazione per la tutela delle ZPS lombarde in attuazione della Direttiva 92/43/CEE e del D.P.R. 357/97 ed ai sensi degli articoli 3, 4, 5, 6 del d.m. 17 ottobre 2007, n. 184 – Modificazioni alla D.G.R. n. 7884/2008";

VISTA la D.G.R. 29/03/2021 n. XI/4488 "Armonizzazione e semplificazione dei procedimenti relativi all'applicazione della valutazione di incidenza per il recepimento delle linee guida nazionali oggetto dell'intesa sancita il 28 novembre 2019 tra il governo, le regioni e le province autonome di Trento e di Bolzano", che ha approvato le nuove Linee Guida per la Valutazione di Incidenza (VInCA) – Direttiva 92/43/CEE «Habitat» articolo 6, paragrafi 3 e 4» per la Regione Lombardia;

VISTA la D.G.R. 16/11/2021 n. XI/5523 "Aggiornamento delle disposizioni di cui alla D.G.R. 29 marzo 2021 n. XI/4488 - Armonizzazione e semplificazione dei procedimenti relativi all'applicazione della valutazione di incidenza per il recepimento delle linee guida nazionali oggetto dell'intesa sancita il 28 novembre 2019 tra il governo, le regioni e le province autonome di Trento e di Bolzano";

Via Nazario Sauro, 33 - 23100 Sondrio (SO)
Tel: 0342 210331 | Mail: info@cmsondrio.it | PEC: protocollo.cm.sondrio@pec.regione.lombardia.it
Codice Fiscale: 93001950141 | Partita IVA: 00991340142



VISTA la D.G.P. 17/09/2004 n. 369 “Attuazione Direttiva 92/43/CEE e D.P.R. n. 357/1997 – Rete Natura 2000 - Accettazione dei compiti di gestione dei Siti d’Importanza Comunitaria”;

VISTA la L.R. 31/03/2008 n. 10 “Disposizioni per la tutela e la conservazione della piccola fauna, della flora e della vegetazione”;

RICORDATO inoltre che:

- La Riserva naturale “Bosco dei Bordighi” è stata istituita con Deliberazione del Consiglio Regionale della Lombardia del 29 novembre 1994 – n. 5/1262.
- La Regione Lombardia con Deliberazione di Giunta Regionale n.VII/13111 del 23.05.2003 ha approvato il vigente Piano di Gestione della Riserva Naturale Bosco dei Bordighi;
- con Deliberazione di Giunta Regionale 25/01/2006 – n. 8/1791 la Regione Lombardia ha individuato il sito “IT2040402 Riserva Regionale Bosco Dei Bordighi” tra le Zone di Protezione Speciale e identificato quale relativo ente gestore la Comunità Montana Valtellina di Sondrio.
- Con Decreto regionale n. 8549 del 13/09/2010 è stato approvato il Piano di Gestione del Sito Natura 2000 ZPS “IT2040402 Riserva Regionale Bosco dei Bordighi”.

DATO ATTO che in data in data 26/07/2022 si è svolta la seconda conferenza in modalità telematica, di valutazione della proposta del Documento di piano/Programma unitamente al Rapporto ambientale e alla Sintesi non tecnica, nell’ambito del procedimento di VAS del procedimento SUAP del Comune di Montagna in Valtellina relativo al Permesso di Costruire da attuare in variante al vigente PGT ai sensi del combinato disposto dell’articolo 97 della L.R. 12/2005 e dell’articolo 8 del D.P.R. 160/2010, per l’intervento di nuova localizzazione dello stabilimento Rigamonti;

CONSIDERATO che il procedimento di VAS si è concluso con l’emissione del Parere motivato dell’Autorità competente, d’intesa con l’Autorità procedente, di cui al Decreto prot. n. 5219 in data 05.08.2022, “ ... *positivo circa la compatibilità ambientale in rapporto alla programmazione e pianificazione proposta nel Documento di Piano/Programma relativo all’intervento di nuova localizzazione dello stabilimento Rigamonti, in deroga alla pianificazione comunale, proposto tramite SUAP ex art. 8 del D.P.R. 160/2010 ed ex art. 97 della L.R. 12/2005, a condizione che, nelle successive fasi amministrative relative al procedimento in corso, si ottemperi a tutte le prescrizioni ed indicazioni contenute nei citati pareri pervenuti dagli Enti/Soggetti interessati, nonché alle relative considerazioni contenute nei verbali delle conferenze di valutazione.*

In particolare si prescrive che il progetto preveda:

- *uno specifico Studio di Incidenza che dovrà affrontare e valutare adeguatamente gli impatti che la realizzazione del nuovo stabilimento potranno arrecare alla vicina Riserva Naturale e ZPS, attraverso l’analisi dei fattori di pressione, degli impatti, delle interferenze sia per la fase esecutiva che per quella successiva riguardante la gestione delle attività;*
- *una analisi delle problematiche relative alla viabilità da effettuarsi in accordo con la struttura regionale D.G. Infrastrutture Trasporti e Mobilità Sostenibile e con ANAS, al fine di garantire la compatibilità dell’intervento con le attività di progettazione in corso.”*

pubblicato all’albo pretorio, sul sito web istituzionale del comune e sul sito web “SIVAS” di Regione Lombardia;

PRESO ATTO che il progetto di SUAP è quindi stato integrato in data 24.11.2022, tramite il portale telematico “Impresainungiorno.gov.it”, protocollo SUAP: REP_PROV_SO/SO-SUPRO/0063201 del 24.11.2022 e la relativa documentazione integrativa, attinente alle prescrizioni contenute nel suddetto Parere motivato, è stata inserita nella documentazione della pratica SUAP: 00079510145-08102021-1022 protocollo REP_PROV_SO/SO-SUPRO/0043975 del 13.10.2021;



DATO ATTO che con nota prot. n. 493 del 01/02/2023 il Comune di Montagna in Valtellina ha indetto la Conferenza di Servizi decisoria ai sensi dell'art. 14-ter della Legge 7 agosto 1990, n. 241 e s.m.i., per gli effetti di cui all'art. 8 del D.P.R. 7 settembre 2010, n. 160 e s.m.i., da effettuarsi in forma simultanea ed in modalità sincrona, invitando a parteciparvi le Amministrazioni ed i gestori di beni o servizi pubblici coinvolti, per l'esame del progetto presentato dalla società RIGAMONTI SALUMIFICIO S.p.A., per l'intervento di nuova localizzazione del complesso produttivo esistente nel comune di Montagna in Valtellina;

PRESO ATTO della documentazione progettuale oggetto della Conferenza redatta in formato digitale secondo le disposizioni del D.P.R. 160/2010, depositata e consultabile presso l'Ufficio Tecnico Comunale e disponibile sul sito web istituzionale del comune di Montagna in Valtellina come specificato nella nota sopra citata, contenente lo Studio di Incidenza;

VISTA la documentazione progettuale e lo Studio di incidenza redatto dallo studio Politecnica Building For Humans con sede in via Galileo Galilei n. 220 - 41126 Modena, secondo le "Linee guida per la Valutazione di Incidenza (VIncA)" approvate dalla Regione Lombardia con D.G.R. 16/11/2021 n. XI/5523;

CONSIDERATO che l'intervento proposto è esterno al sito ZPS IT2040402 e prevede la realizzazione del nuovo stabilimento di Rigamonti composto da tre edifici strutturalmente e funzionalmente distinti: il principale è quello produttivo che si sviluppa in posizione centrale rispetto all'area, il corpo direzionale a nord e un edificio dedicato alle centrali tecnologiche ad est. Più in dettaglio nella documentazione progettuale oggetto della Conferenza sono descritte le caratteristiche costruttive degli edifici e delle aree esterne agli stessi;

VISTA la relazione di Valutazione di Incidenza Appropriata redatta dal Servizio Ambiente ed Ecologia della Comunità Montana, conclusasi positivamente con specifiche prescrizioni;

VISTO il Piano gestione del Sito Natura 2000 IT 2040402 Riserva Naturale Bosco dei Bordighi;

RILEVATO che le aree della ZPS più prossime all'area del progetto non rientrano (se non in piccola parte) negli habitat tutelati dal sito 910E* (Foreste alluvionali di *Alnus glutinosa* e *Fraxinus excelsior*), 3240 "Fiumi alpini a vegetazione riparia legnosa a *Salix eleagnos*" e 9260 "Boschi di *Castanea Sativa*"; abbassando così notevolmente il livello di significatività delle incidenze;

VERIFICATO che dai dati a disposizione della Comunità Montana, in qualità di Ente gestore della Riserva Naturale e ZPS Bosco dei Bordighi, gli interventi sopra descritti non avranno effetti significativi su specie e habitat e habitat di specie d'interesse comunitario a condizione che vengano rispettate le indicazioni impartite dal presente parere;

RIPORTATE le conclusioni e motivazioni (parere motivato) della procedura di Valutazione di Incidenza Appropriata "La presente valutazione di incidenza riguarda il *"procedimento SUAP relativo al Permesso di Costruire in variante al vigente PGT ai sensi dell'art. 97 della L.R. 12/2005 e dell'art. 8 del D.P.R. 160/2010 per l'intervento di nuova localizzazione dello stabilimento Rigamonti"* ed è condotta a livello di valutazione appropriata ai sensi del capitolo 3 delle Linee guida per la Valutazione di incidenza (VIncA) approvate dalla Regione Lombardia.

L'area in progetto è esterna a siti Natura 2000 ma il perimetro della ZPS IT2040402 "Riserva Regionale Bosco dei Bordighi" si colloca a circa 200 metri in linea d'area da essa e pertanto si è ritenuto di richiedere lo Studio di incidenza e di procedere a valutazione di incidenza.

Lo studio di incidenza fornisce gli elementi sufficienti per la valutazione del progetto e pertanto si ritiene che le informazioni trasmesse siano complete, che non vi siano omissioni significative, e che le conclusioni siano ragionevolmente e oggettivamente accettabili.

La realizzazione del nuovo stabilimento della Rigamonti non avrà incidenze dirette sugli habitat e sulle specie del sito ZPS IT2040402 e l'applicazione delle misure di mitigazione previste (azioni e precauzioni da adottare



in fase di lavorazione in cantiere, utilizzo di pannelli fonoassorbenti sugli edifici, realizzazione di fasce di mitigazione degli edifici con vegetazione ad alto fusto e arbusti) siano sufficienti a garantire che non vi saranno incidenze indirette sul sito Natura 2000 a condizione che vengano rispettate le indicazioni impartite dal presente parere .

Si rilascia parere positivo di valutazione di incidenza, in quanto sulla base delle informazioni acquisite, è possibile concludere che il progetto in esame non determinerà incidenze significative sul sito Natura 2000 ZPS IT2040402 “Riserva Regionale Bosco dei Bordighi”, non pregiudicando il mantenimento dell'integrità dello stesso con particolare riferimento agli specifici obiettivi di conservazione di habitat e specie a condizione che vengano rispettate:

- 1) le misure di mitigazione previste nello Studio di incidenza (paragrafo 1.3 e paragrafo 5) e nel Rapporto ambientale VAS (paragrafo 7);
- 2) dovranno essere rispettate le seguenti ulteriori prescrizioni:
 - Le vetrate delle finestre degli edifici non dovranno essere riflettenti per evitare collisioni con l'avifauna;
 - Per le opere a verde previste (piantumazioni di piante arboree ed arbustive) non essendo state individuate nel dettaglio le specie da utilizzare, si dovrà prevedere l'utilizzo di essenze autoctone caratteristiche del contesto edafico e microclimatico per le quali dovranno essere ottenute preventivamente il nulla osta da parte dell'Ente Gestore della ZPS.

CONSIDERATO che il rispetto delle regole ordinarie di buona conduzione del cantiere e delle misure di mitigazione contenute nello Studio di incidenza (paragrafo 1.3 e paragrafo 5) e nel Rapporto ambientale VAS (paragrafo 7), sono sufficienti ad escludere possibili incidenze negative per la conservazione della ZPS a condizione che: per le opere a verde previste (piantumazioni di piante arboree ed arbustive) non essendo state individuate nel dettaglio le specie da utilizzare, si preveda all'utilizzo di essenze autoctone caratteristiche del contesto edafico e microclimatico per le quali si dovrà ottenere preventivamente il nulla osta da parte dell'Ente Gestore della ZPS;

VERIFICATA la compatibilità dell'intervento con quanto previsto dal vigente Piano di Gestione della Riserva (approvato con deliberazione di Giunta Regionale n. 7/13111 del 23.05.2003) e della ZPS “IT2040402 Riserva Naturale Bosco dei Bordighi” (approvato con decreto regionale n. 8549 del 13/09/2010);

CONSIDERATE le motivazioni del vincolo e visto il parere dell'Ufficio competente, a firma del responsabile del procedimento;

*Tutto ciò premesso
SI ESPRIME quanto segue:*

1. *Ai sensi della D.g.r. 29 marzo 2021 - n. XI/4488 “Armonizzazione e semplificazione dei procedimenti relativi all'applicazione della valutazione di incidenza per il recepimento delle linee guida nazionali oggetto dell'intesa sancita il 28 novembre 2019 tra il governo, le regioni e le province autonome di Trento e di Bolzano” così come aggiornato dalla D.G.R. n. XI/5523 del 16 novembre 2021,*

si ritiene di escludere che il progetto “Procedimento SUAP relativo al Permesso di Costruire in variante al vigente PGT ai sensi dell'art. 97 della L.R. 12/2005 e dell'art. 8 del D.P.R. 160/2010 per l'intervento di nuova localizzazione dello stabilimento Rigamonti” presentato della Società Salumificio Rigamonti S.P.A. abbia incidenze significative sul sito e quindi di esprimere parere positivo a condizione che, oltre alle misure di mitigazione contenute nello Studio di incidenza (paragrafo 1.3 e paragrafo 5) e nel Rapporto ambientale VAS (paragrafo 7), dovranno essere rispettate le seguenti prescrizioni:

- Le vetrate delle finestre degli edifici non dovranno essere riflettenti per evitare collisioni con l'avifauna;

Via Nazario Sauro, 33 - 23100 Sondrio (SO)

Tel: 0342 210331 | Mail: info@cmsondrio.it | PEC: protocollo.cm.sondrio@pec.regione.lombardia.it

Codice Fiscale: 93001950141 | Partita IVA: 00991340142



- Per le opere a verde previste (piantumazioni di piante arboree ed arbustive) non essendo state individuate nel dettaglio le specie da utilizzare, si dovrà prevedere l'utilizzo di essenze autoctone caratteristiche del contesto edafico e microclimatico per le quali dovranno essere ottenute preventivamente il nulla osta da parte dell'Ente Gestore della ZPS. Per le opere a verde previste (piantumazioni di piante arboree ed arbustive) si dovrà prevedere l'utilizzo di essenze autoctone caratteristiche del contesto edafico e microclimatico";
- dovrà essere preventivamente segnalato l'inizio lavori all'Ente gestore (Comunità Montana Valtellina di Sondrio) tramite PEC protocollo.cm.sondrio@pec.regione.lombardia.it;
- una volta iniziati i lavori si chiede di trasmettere alla Comunità Montana la documentazione fotografica relativa all'esecuzione dei lavori e al ripristino delle aree, anche via mail all'indirizzo info@cmsondrio.it precisando "alla cortese attenzione responsabile gestione della Riserva Naturale Bosco dei Bordighi";

L'ente gestore ha comunque sempre la facoltà di fare interrompere i lavori/attività nel caso di rischio per la conservazione del Sito.

2. ***Ai sensi della Deliberazione di Giunta Regionale n.VII/13111 del 23.05.2003 di Approvazione del Piano di Gestione della Riserva Naturale Bosco dei Bordighi:***

Parere positivo di conformità per quanto riguarda l'esecuzione dei lavori in oggetto in base a quanto previsto dal vigente Piano di Gestione della Riserva Naturale "Bosco dei Bordighi" (vedasi: Norme di attuazione – divieti e limiti alle attività antropiche).

L'ente gestore ha comunque sempre la facoltà di fare interrompere i lavori/attività nel caso di rischio per la conservazione della Riserva.

Si precisa che il presente provvedimento, concerne unicamente il controllo previsto ai sensi:

- ❑ della D.g.r. 29 marzo 2021 - n. XI/4488 "Armonizzazione e semplificazione dei procedimenti relativi all'applicazione della valutazione di incidenza per il recepimento delle linee guida nazionali oggetto dell'intesa sancita il 28 novembre 2019 tra il governo, le regioni e le province autonome di Trento e di Bolzano" così come modificata ed integrata con D.G.R. 16/11/2021 n. XI/5523,
- ❑ della Deliberazione di Giunta Regionale n.VII/13111 del 23.05.2003 di Approvazione del Piano di Gestione della Riserva Naturale Bosco dei Bordighi;
- ❑ della deliberazione di Assemblea n. 14 del 27.09.2010 di approvazione del Piano di Gestione della ZPS "IT2040402 Riserva Naturale Bosco dei Bordighi".

Sono fatti salvi i diritti di terzi e tutte le eventuali autorizzazioni o gli altri atti di assenso comunque denominati, la cui acquisizione è prevista dalle normative vigenti e pertanto il presente atto non costituisce presupposto di legittimità del progetto sotto ogni diverso aspetto.

Qualsiasi modificazione o variazione alle opere autorizzate, anche a seguito di prescrizioni contenute in atti diversi dalla presente autorizzazione dovrà ottenere specifica nuova autorizzazione.

L'eventuale esecuzione di opere difformi dal progetto approvato comporterà l'applicazione delle sanzioni previste dalla vigente normativa.

Il presente provvedimento:

- ***verrà pubblicato nel portale SIVIC*** nella Procedura di Valutazione di incidenza (ID Sivic: VIC.0013.2023) e ***diverrà pienamente efficace allo scadere dei 30 giorni dalla data di pubblicazione*** della procedura sul portale SIVIC effettuata in data 16/02/2023;
- è affisso all'Albo pretorio del Comunità Montana Valtellina di Sondrio e del Comune di Montagna in Valtellina per un periodo non inferiori a 15 giorni consecutivi.

Via Nazario Sauro, 33 - 23100 Sondrio (SO)

Tel: 0342 210331 | Mail: info@cmsondrio.it | PEC: protocollo.cm.sondrio@pec.regione.lombardia.it

Codice Fiscale: 93001950141 | Partita IVA: 00991340142



COMUNITÀ MONTANA
VALTELLINA DI SONDRIO



- Dovrà essere trasmesso al Comune di Montagna in Valtellina, alla Regione Lombardia DG Ambiente e Clima, al Gruppo Carabinieri Forestale Sondrio, UTR Montagna, alle GEV della Comunità Montana Valtellina di Sondrio, e ai Servizi della Provincia: Pianificazione territoriale e Polizia Provinciale, per le relative competenze, nonché la pubblicazione on-line come disposto dall'art. 25-bis, comma 8 ter, della L.R. 86/1983 e s.m.i.

IL RESPONSABILE
DELL'AREA AGRICOLTURA
(F.to digitalmente Dott.ssa Agr. Cinzia Leusciatti)

Responsabile Procedimento: Giovanna Besio

Via Nazario Sauro, 33 - 23100 Sondrio (SO)
Tel: 0342 210331 | Mail: info@cmsondrio.it | PEC: protocollo.cm.sondrio@pec.regione.lombardia.it
Codice Fiscale: 93001950141 | Partita IVA: 00991340142

www.cmsondrio.it



Fasc. F. 2.8.0/2020-4

Istanza data di presentazione: 01/02/2023 n. prot 493 a seguito di richiesta quale integrazione in sede di 2^a Conferenza di VAS indetta dal Comune di Montagna in Valtellina (SO) il 10/06/2022 per la Procedura di Valutazione Ambientale Strategica (VAS) del Procedimento SUAP relativo al Permesso di Costruire in variante al vigente PGT ai sensi dell'art. 97 della L.R. 12/2005 e dell'art. 8 del D.P.R. 160/2010 per l'intervento di nuova localizzazione dello stabilimento Rigamonti

Denominazione: Procedimento SUAP relativo al Permesso di Costruire in variante al vigente PGT ai sensi dell'art. 97 della L.R. 12/2005 e dell'art. 8 del D.P.R. 160/2010 per l'intervento di nuova localizzazione dello stabilimento Rigamonti

Comune: Montagna in Valtellina (SO)

Proponente: Salumificio Rigamonti S.P.A.

Progettista: studio Politecnica Building For Humans con sede in via Galileo Galilei n. 220 - 41126 Modena

Siti Natura 2000: ZPS IT2040402 "Riserva regionale Bosco dei Bordighi"

Piano di Gestione: SI

Studio di incidenza redatto da: Dott. Arch. Sonia Porpiglia, Dott. Ing. Massimiliano Roberto, Dott. Arch. Corrado Giacobazzi

Valutazione appropriata redatta da: Dott. For. Giovanna Besio

ID Sivic: VIC.0013.2023

ANALISI DELLA COMPLETEZZA DELLO STUDIO DI INCIDENZA

Lo studio di incidenza risulta completo secondo le indicazioni riportate nelle "Linee Guida per la Valutazione di incidenza (VInCA) – Direttiva 92/43/CEE «Habitat articolo 6, paragrafi 3 e 4" per la Regione Lombardia – novembre 2021" approvate con D.G.R. 16/11/2021 n. XI/5523 anche se manca la bibliografia che tuttavia risulta un elemento facoltativo secondo le sopraccitate Linee guida.

COERENZA INFORMAZIONI

(Analisi della coerenza delle informazioni riportate per i siti Natura 2000 rispetto alle informazioni già in possesso del Valutatore)

Le informazioni riportate nello Studio di incidenza risultano coerenti con i dati riguardanti specie e habitat del formulario standard e le misure di conservazione del sito Natura 2000 ZPS IT2040402 "Riserva Regionale Bosco dei Bordighi".

COERENZA E RIPRODUCIBILITÀ DEI METODI E DEGLI INDICATORI

(Analisi della coerenza e della riproducibilità dei metodi e degli indicatori usati per la valutazione del grado di significatività delle incidenze su habitat e specie di interesse comunitario)

Nello studio di incidenza sono stati valutati i seguenti elementi, secondo quanto indicato dalle Linee guida:

- Perdita di superficie di habitat di interesse comunitario;
- Frammentazione di habitat di interesse comunitario;
- Perturbazione di specie di interesse comunitario.



Dall'analisi di questi elementi, nello studio di incidenza è indicato che gli interventi previsti dal progetto non incidono sulla perdita e sulla frammentazione degli habitat e delle specie del sito ZPS IT2040402.

COMPLETEZZA E COERENZA VALUTAZIONE IMPATTI CUMULATIVI

(Analisi sulla completezza e coerenza della valutazione condotta sugli impatti cumulativi ed eventuale integrazione, sulla base delle conoscenze del Valutatore, in merito ad ulteriori P/I/A in fase di autorizzazione/valutazione)

Nello studio di incidenza non è stata considerata l'interferenza del progetto in esame con il progetto di realizzazione della nuova tangenziale di Sondrio.

Si rileva che tra la documentazione progettuale oggetto della Conferenza dei Servizi vi è il Documento di verifica di compatibilità tecnica predisposto dallo studio Politecnica Building For Humans su richiesta da parte dell'ente ANAS s.p.a. in sede di 2^ conferenza di VAS (prot. n. 0519167 del 25.07.2022).

COERENZA DELLA STIMA DELL'INCIDENZA

(Analisi della coerenza della stima dell'incidenza riportata (nulla, bassa, media, alta) su habitat e specie di interesse comunitario rispetto ai dati, agli indicatori e alle informazioni fornite)

Si ritiene coerente la stima di incidenza del progetto in esame per quanto riguarda habitat e specie presenti all'interno della ZPS IT2040402. Nello studio di incidenza è indicato che, vista la configurazione della ZPS e la localizzazione dell'area di intervento, esterna al perimetro del Sito, per i biotopi censiti nella scheda Natura 2000, non sono prevedibili alterazioni o interferenze in grado di recare disturbo o inconvenienti alla flora, alle popolazioni faunistiche e alle componenti abiotiche (acqua, suolo, aria, morfologia), né di provocare la diminuzione o frammentazione degli habitat del sito stesso.

E' inoltre indicato che le aree della ZPS più prossime all'area del progetto non rientrano (se non in piccola parte) negli habitat tutelati dal sito 910E* ,3240 e 9260, abbassando così notevolmente il livello di significatività delle incidenze.

VALIDITÀ ED EFFICACIA DELLE MISURE DI MITIGAZIONE

(Analisi della validità ed efficacia delle Misure di mitigazione proposte ed eventuale integrazione delle stesse)

Si ritiene che le misure di mitigazione previste indicate al paragrafo 1.3. (Analisi degli impatti – fase di cantiere ed esercizio) e al paragrafo 5 (individuazione e descrizione delle eventuali misure di mitigazione) dello Studio di incidenza con particolare riferimento agli impatti indiretti (disturbo acustico, visivo e sensoriale), siano valide ed efficaci.

Altrettanto valide si ritengono le misure di mitigazione riportate nel paragrafo 7 del Rapporto Ambientale VAS e il Piano di monitoraggio proposto al paragrafo 8 del Rapporto ambientale per la rilevazione di una serie di indicatori ambientali (relativi a: atmosfera, acqua, uso del suolo, biodiversità e paesaggio, energia, rifiuti ed impronta ecologica), per la valutazione dello stato dell'ambiente e l'efficacia delle misure di mitigazione.

Ad integrazione di quanto previsto con lo studio di Incidenza e il Rapporto Ambientale, si segnalano anche le seguenti prescrizioni:

- **Le vetrate delle finestre degli edifici non dovranno essere riflettenti per evitare collisioni con l'avifauna;**
- **Per le opere a verde previste (piantumazioni di piante arboree ed arbustive) non essendo state individuate nel dettaglio le specie da utilizzare, si dovrà prevedere l'utilizzo di essenze autoctone caratteristiche del contesto edafico e**



microclimatico per le quali dovranno essere ottenute preventivamente il nulla osta da parte dell'Ente Gestore della ZPS.

COERENZA DETERMINAZIONI SULL'INTEGRITÀ DEL SITO NATURA 2000

(Analisi della coerenza delle determinazioni raggiunte nello Studio di Incidenza sul mantenimento dell'integrità del sito Natura 2000)

Analizzate le informazioni contenute nello studio di incidenza e le misure/azioni di mitigazione previste, si concorda con quanto contenuto nello studio sul fatto che l'integrità del sito Natura 2000 verrà mantenuta a condizione che vengano rispettate le indicazioni impartite dal presente parere.

RICHIESTA INTEGRAZIONI

(Analisi della necessità di richiedere integrazioni, a seguito di eventuali carenze riscontrate e osservazioni da parte degli stakeholders)

Non sono state richieste integrazioni

COMPLETEZZA E COERENZA INTEGRAZIONI

(Analisi della completezza e della coerenza, rispetto ai punti precedenti, delle integrazioni pervenute da parte del Proponente)

-

COERENZA DELLE CONCLUSIONI

(Analisi della coerenza delle conclusioni riportate nello Studio di Incidenza rispetto alle indicazioni ed alle informazioni fornite nello stesso)

Alla luce di quanto riportato nelle analisi e nelle determinazioni dello Studio di incidenza si ritiene che le conclusioni tratte siano coerenti a condizione che vengano rispettate le indicazioni impartite dal presente parere.

Parere motivato

La presente valutazione di incidenza riguarda il "procedimento SUAP relativo al Permesso di Costruire in variante al vigente PGT ai sensi dell'art. 97 della L.R. 12/2005 e dell'art. 8 del D.P.R. 160/2010 per l'intervento di nuova localizzazione dello stabilimento Rigamonti" ed è condotta a livello di valutazione appropriata ai sensi del capitolo 3 delle Linee guida per la Valutazione di incidenza (VInCA) approvate dalla Regione Lombardia.

L'area in progetto è esterna a siti Natura 2000 ma il perimetro della ZPS IT2040402 "Riserva Regionale Bosco dei Bordighi" si colloca a circa 200 metri in linea d'area da essa e pertanto si è ritenuto di richiedere lo Studio di incidenza e di procedere a valutazione di incidenza.

Lo studio di incidenza fornisce gli elementi sufficienti per la valutazione del progetto e pertanto si ritiene che le informazioni trasmesse siano complete, che non vi siano omissioni significative, e che le conclusioni siano ragionevolmente e oggettivamente accettabili.

La realizzazione del nuovo stabilimento della Rigamonti non avrà incidenze dirette sugli habitat e sulle specie del sito ZPS IT2040402 e l'applicazione delle misure di mitigazione previste (azioni e precauzioni da adottare in fase di lavorazione in cantiere, utilizzo di pannelli fonoassorbenti sugli edifici, realizzazione di fasce di mitigazione degli edifici con vegetazione ad alto fusto e arbusti) siano sufficienti a garantire che non vi saranno incidenze indirette sul sito Natura 2000 a condizione che vengano rispettate le indicazioni impartite dal presente parere.



Si rilascia parere positivo di valutazione di incidenza, in quanto sulla base delle informazioni acquisite, è possibile concludere che il progetto in esame non determinerà incidenze significative sul sito Natura 2000 ZPS IT2040402 "Riserva Regionale Bosco dei Bordighi", non pregiudicando il mantenimento dell'integrità dello stesso con particolare riferimento agli specifici obiettivi di conservazione di habitat e specie a condizione che vengano rispettate:

- 1) le misure di mitigazione previste nello Studio di incidenza (paragrafo 1.3 e paragrafo 5) e nel Rapporto ambientale VAS (paragrafo 7);**
- 2) dovranno essere rispettate le seguenti ulteriori prescrizioni:**
 - Le vetrate delle finestre degli edifici non dovranno essere riflettenti per evitare collisioni con l'avifauna;**
 - Per le opere a verde previste (piantumazioni di piante arboree ed arbustive) non essendo state individuate nel dettaglio le specie da utilizzare, si dovrà prevedere l'utilizzo di essenze autoctone caratteristiche del contesto edafico e microclimatico per le quali dovranno essere ottenute preventivamente il nulla osta da parte dell'Ente Gestore della ZPS.**

Ufficio competente:	Valutatore	Responsabile	Luogo e data
Area Agricoltura Servizio Ambiente ed Ecologia	Giovanna Besio	Cinzia Leusciatti	Sondrio, 20 febbraio 2023

Protocollo: AOO.Comunità Montana Valtellina Sondrio - cm_valte.22/02/2023.0000901
PROCEDIMENTO SUAP RELATIVO AL PERMESSO DI COSTRUIRE IN VARIANTE AL VIGENTE
PGT AI SENSI DELL'ART. 97 DELLA L.R. 12/2005 E DELL'ART. 8 DEL D.P.R. 160/2010 PER
L'INTERVENTO DI NUOVA LOCALIZZAZIONE DELLO STABILIMENTO RIGAMONTI.
INDIZIONE DELLA CONFERENZA DI SER

Protocollo n. 1185 del 22-02-2023

Oggetto : POSTA CERTIFICATA: Protocollo: AOO.Comunità Montana Valtellina Sondrio -
cm_valte.22/02/2023.0000901 - PROCEDIMENTO SUAP RELATIVO AL PERMESSO DI
COSTRUIRE IN VARIANTE AL VIGENTE PGT AI SENSI DELL'ART. 97 DELLA L.R. 12/2005 E
DELL'ART. 8 DEL D.P.R. 160

Mittente : COMUNITA MONTANA VALTELLINA

Mail mittente : protocollo.cm.sondrio@pec.regione.lombardia.it

Spett.le

COMUNE DI MONTAGNA IN VALTELLINA
Via Piazza n.296
23020 Montagna in Valtellina (SO)
Email:
protocollo.montagnainvaltellina@cert.provincia.
so.it

Oggetto : Prat. n. 2023.606.6.2 – SUAP Comune di Montagna in Valtellina (SO) – VAS del Procedimento SUAP relativo al Premesso di costruire in variante al vigente P.G.T. ai sensi dell’art.97 della L.r. 12/2005 e dell’art.8 del DPR 160/2010, per l’intervento di nuova localizzazione dello stabilimento Rigamonti – Comune di Montagna in Valtellina (SO)

In riferimento alla richiesta di parere per la realizzazione delle opere di cui in oggetto (nostro pro. AE11.2023.0000457 in data 31.01.2023), lo scrivente Ufficio, esaminata la documentazione pervenuta, ha verificato che l’intervento di costruzione di Stabilimento proposto dalle Società Rigamonti Salumificio Spa e Società S.C. Evolution Spa, nella zona di fondovalle lungo la SS 38, ricade all’interno della Fascia C del Piano stralcio per l’Assetto Idrogeologico (PAI) e relativamente al Piano di Gestione Rischio Alluvioni (PGRA) - Direttiva alluvioni 2007/60/CE in zona con Pericolosità RP scenario raro – L. In questo ambito gli interventi sono disciplinati dall’Art. 31 delle norme di attuazione del Piano stralcio per l’Assetto Idrogeologico (PAI), il quale indica che per le “Aree di inondazione per piena catastrofica (Fascia C)” compete agli strumenti di pianificazione territoriale e urbanistica, regolamentare le attività consentite, i limiti e i divieti.

Inoltre come evidenziato nell’allegato “Valutazione Ambientale Strategica – Sintesi non tecnica” (elaborato tecnico del 06.06.2022 - Doc.e Prog.RT03 – Fase Rev.2 0), l’intervento risulta al di fuori della fascia di rispetto idraulica dei 10 m dai Reticoli di competenza di questo UTR. Visto quanto sopra non vi è necessità di richiesta di Nulla Osta Idraulico e Parere di compatibilità idraulica, per l’intervento proposto.

Distinti saluti

Il Dirigente

PAOLO DIANA

ID ALLEGATO	NOME	FIRMATO	LINK
-------------	------	---------	------

Referente per l’istruttoria della pratica: MATHILDE MASCHERI Tel. 0342/530232

REGIONE LOMBARDIA - GIUNTA

UFFICIO TERRITORIALE REGIONALE MONTAGNA

Nostri riferimenti interni:

Protocollo numero AE11.2023.0000849 del 23/02/2023 17:26

Firmato digitalmente da PAOLO DIANA

Elenco allegati:

RL_RLA00AE11_2023_272.pdf.p7m

I documenti allegati alla presente e-mail con estensione .p7m (formato PKCS#7) sono firmati digitalmente in conformità al DPCM 13/01/2004 e Delib. CNIPA 4/2005. Per visualizzare, stampare, esportarne il contenuto e per verificarne la firma è necessario disporre di uno specifico software.

Un elenco dei software di verifica disponibili gratuitamente per uso personale è presente al seguente indirizzo:

<http://www.agid.gov.it/identita-digitali/firme-elettroniche/software-verifica>

Protocollo n. 1222 del 24-02-2023

Oggetto : POSTA CERTIFICATA: PRAT. N. 2023.606.6.2 SUAP COMUNE DI MONTAGNA IN VALTELLINA (SO) VAS DEL PROCEDIMENTO SUAP RELATIVO AL PREMESSO DI COSTRUIRE IN VARIANTE AL VIGENTE P.G.T. AI SENSI DELL'ART.97 DELLA L.R. 12/2005 E DELL'ART.8 DEL DPR 160/2010, PER

Mittente : 1 REGIONE LOMBARDIA -

Mail mittente : montagnaregione@pec.regione.lombardia.it

Vice Direzione Generale Network Management Infrastrutture
Direzione Operativa Infrastrutture
Direzione Operativa Infrastrutture Territoriale Milano
S.O. Ingegneria
Il Responsabile

Ferrovie dello Stato Italiane
UA 24/2/2023
RFL-NEMI.DOT.MLINGVA0011\PA
2023\0002954

Spett.le
**COMUNE DI MONTAGNA IN
VALTELLINA**
Servizi Tecnici e Sportello Unico delle Attività
Produttive
Via Piazza, 296
23020 - MONTAGNA IN VALTELLINA (So)
protocollo.montagnainvaltellina@cert.provincia.so.it

p.c. Spett.le
Direzione Investimenti
Suppressione P.L. e Risanamento Acustico
c.a. Ing. Paola Barbaglia
c/o Stazione FS Milano Centrale
Piazza Duca d'Aosta, 1
00161 - MILANO

p.c. Spett.le
Unità Territoriale Linee Nord
c.a. Ing. Angelo Bruno
S E D E

Milano Greco P.lli, (*vedi data del protocollo*)

Oggetto: Procedimento SUAP relativo al permesso di costruire in variante al vigente P.G.T. ai sensi dell'art. 97 della L.R. 12/2005 e dell'art. 8 del D.P.R. 160/2010, per l'intervento di nuova localizzazione dello stabilimento Rigamonti – Indizione della conferenza di servizi decisoria in forma simultanea e modalità asincrona – ex art. 14, comma 2 Legge n° 241/1990 e s.m.i.-



Con lettera Protocollo n° 685 del 31/01/2023, codesto Spett.le Comune ha convocato Conferenze di Servizi decisorie - art. 14 comma 2, legge n. 241/1990 e s.m.i. di cui all'oggetto.

In riferimento al procedimento in oggetto, questa Società rappresenta che l'area risulta adiacente agli interventi *Giocchi Olimpici invernali Milano – Cortina 2026* "Interventi di soppressione passaggi a livello su SS38 - Linea ferroviaria Milano-Lecco-Sondrio-Tirano" ricadenti nei Comuni di Forcola (linea Colico-Sondrio Km 24+270), di Colorina (linea Colico-Sondrio Km 26+055), Montagna in Valtellina e Poggiridenti (linea Sondrio-Tirano Km 2+984, km 3+519, Km 4+143) e Chiuro e Teglio (Linea Sondrio-Tirano Km 10+483, Km 11+066, Km 11+690)", per i quali è stato nominato il Commissario straordinario ai sensi dell'articolo 3, comma 2, decreto-legge n. 16 del 2020.

In particolare, l'intervento di soppressione dei passaggi a livello ai Km 2+984, Km 3+519, Km 4+143 nei territori comunali di Montagna in Valtellina e Poggiridenti consiste in una viabilità di collegamento che ha origine dall'attuale intersezione SP19/SS38 e prosegue verso est, a sud della linea ferroviaria, sino a giungere in corrispondenza del PL al Km 3+519. Tale viabilità risulta strettamente correlata al progetto di "S.S. 38 - Tangenziale Sud di Sondrio", anch'esso rientrante nel Decreto Olimpiadi, e pertanto è stato avviato un tavolo tecnico di coordinamento con ANAS.

Tale confronto tecnico ha generato l'opportunità di valutare soluzioni compatibili con un futuro scenario di soppressione del PL al Km 2+521 della linea Sondrio – Tirano.

In riferimento al parere formulato da ANAS con propria nota Prot. 0082304 del 03/02/2023 nei confronti del progetto di *Nuova localizzazione dello stabilimento Rigamonti*, la stessa Struttura ANAS dà atto di dover rimandare l'emissione del parere definitivo a valle della conclusione dell'iter approvativo della conferenza dei servizi sul progetto "S.S. 38 - Tangenziale Sud di Sondrio", in quanto il tracciato non risulta ancora univocamente definito.

Pertanto, nonostante il progetto di *Nuova localizzazione dello stabilimento Rigamonti* non interferisca direttamente con la viabilità ai fini della soppressione dei passaggi a livello ai Km 2+984, km 3+519, Km 4+143, non è possibile escludere la possibilità che l'area venga interessata da ulteriori sviluppi progettuali.

Per quanto sopra, si richiede di rimandare l'emissione del parere definitivo a valle della definizione degli scenari di progetto di cui sopra.



Pertanto, la realizzazione delle opere ricadenti in fascia di rispetto ferroviario restano vietate fino a quando questa Struttura, a completamento di una apposita istruttoria, emetterà proprio provvedimento di deroga.

L'Unità Territoriale in indirizzo è pregata di vigilare affinché sia rispettato quanto definito nella presente nota.

Rimanendo a disposizione per eventuali chiarimenti, si porgono distinti saluti.

Marco Donzelli

Protocollo n. 1251 del 27-02-2023

Oggetto : POSTA CERTIFICATA: procedimento SUAP relativo al permesso di costruire in variante al PGT per l'intervento di una nuova localizzazione stabilimento Rigamonti - indizione conferenza dei servizi [RFI-NEMI.DOIT.MI.ING\A0011\P\2023\0002954]

Mittente : ENTE FERROVIE DELLO STATO

Mail mittente : rfi-doi.t.mi.ing@pec.rfi.it